

MAGISTRÁT MĚSTA ÚSTÍ NAD LABEM

VELKÁ HRADEBNÍ 2336/8
STAVEBNÍ ODBOR

PSČ 401 00
schránka 100

Č. SPISU: 93337/2019
Č.JEDNACÍ: MMUL/SO/S/126111/2019/Bu
VYŘIZUJE: Ing. Budilová Mlejnková
TELEFON: 475 271 749

V ÚSTÍ NAD LABEM
4.9.2019

VEŘEJNÁ VYHLÁŠKA

OZNÁMENÍ

ZAHÁJENÍ ÚZEMNÍHO ŘÍZENÍ

Obec Chudarov, IČO 00266809, Chudarov 63, 400 02 Ústí nad Labem

(dále jen "žadatel") podala dne 25.6.2019 žádost o vydání územního rozhodnutí o umístění stavby:

"Veřejné osvětlení obce Chudarov po zrušení podpěr ČEZ Distribuce a.s."

na pozemcích parc. č. 7, 20/1, 141/12, 141/28, 145/1, 168/1, 177, 178, 188/1, 188/2, 206, 208, 210/1, 211/2, 211/10, 213, 214, 348/2, 362, 373/1, 239, 212, 211/4, 211/9, 388/2, 210/2, 203, 168/2, 167/1, 167/2, 278, 117, 116/1, 110/1, 130/2 v katastrálním území Chudarov.

Sousední pozemky jsou: parc. č. 130/3, 141/13, 126/1, 125/1, 125/3, 123, 122, 121, 120, 56, 66, 147, 146, 148, 144/1, 144/3, 145/2, 144/2, 141/2, 141/3, 373/4, 141/4, 153, 141/5, 373/3, 141/19, 167/6, 164/2, 169/2, 170/5, 199, 179, 181, 2, 1, 5, 6, 200, 201, 202/1, 289/6, 189/1, 186, 187 v katastrálním území Chudarov

Uvedeným dnem bylo zahájeno územní řízení.

Stavba obsahuje:

Stávající kabelové nadzemní vedení veřejného osvětlení (VO) v obci Chudarov bude demontováno. Pro nové podzemní vedení VO bude převážně využito kabelových tras nízkého napětí společnosti ČEZ Distribuce, a.s. Nové VO bude umístěno u silnic III. třídy od příjezdu ze Severní terasy, průjezdem do obce Chudarov, z ní odbočky směrem na Božtěšice, Žežice, Radešín. Bude provedeno 47 nových stožárů pro osvětlení. 2 stožáry 8m vysoké s výložníkem 1,5 m, umístěné na pozemku p.č. 177 v k.ú. Chudarov. 15 stožárů 7m vysokých s kolmým výložníkem 1,5 m, umístěné na pozemcích p.č. 177, 373/1, 145/1, 213, 211/2, 211/10, 208, 210/1 v k.ú. Chudarov. 2 stožáry výšky 7 m, bez výložníku, umístěné na pozemcích 177 a 188/2 v k.ú. Chudarov. 28 stožárů vysokých 6 m bez výložníku, umístěné na pozemcích p.č. 177, 178, 373/1, 145/1, 362, 168/1, 206, 7, 20/1, 214, 188/1, 141/12, 348/2 a 141/28 v k.ú. Chudarov.

Stavební odbor Magistrátu města Ústí nad Labem, jako stavební úřad příslušný podle § 13 odst. 1 písm. c) zákona č. 183/2006 Sb., o územním plánování a stavebním řádu (stavební zákon), ve znění pozdějších předpisů (dále jen "stavební zákon"), oznamuje podle § 87 odst. 1 stavebního zákona zahájení územního řízení, ve kterém upouští od ústního jednání. Dotčené orgány mohou uplatnit závazná stanoviska a účastníci řízení své námítky do

15ti dnů ode dne doručení tohoto oznámení.

K později uplatněným závazným stanoviskům a námítkám nebude přihlédnuto. Účastníci řízení mohou nahlížet do podkladů rozhodnutí (stavební odbor Magistrátu města Ústí nad Labem, úřední dny pondělí a středu 8.00-11.00, 13.00-17.00 hodin; úterý, čtvrtek a pátek po telefonické domluvě).

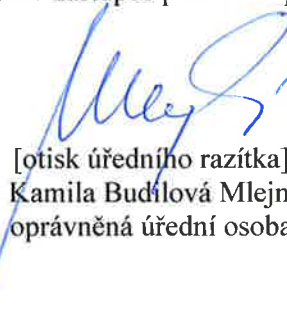
Poučení:

Účastníci jsou oprávněni navrhopvat důkazy a činit jiné návrhy po celou dobu řízení až do vydání rozhodnutí. Účastníci mají právo vyjádřit v řízení své stanovisko. Účastníci se mohou před vydáním rozhodnutí vyjádřit k podkladům rozhodnutí, popřípadě navrhopvat jejich doplnění.

K závazným stanoviskům a námitkám k věcem, o kterých bylo rozhodnuto při vydání územně plánovací dokumentace, se nepřihlíží. K námitkám, které překračují rozsah a nesplňují požadavky § 89 odst. 4 stavebního zákona, se nepřihlíží. Účastník řízení ve svých námitkách uvede skutečnosti, které zakládají jeho postavení jako účastníka řízení, a důvody podání námitek.

Obec může uplatnit námitky k ochraně zájmů obce a zájmů občanů obce. Vlastník pozemku nebo stavby, na kterých má být požadovaný záměr uskutečněn, není-li sám žadatelem, nebo ten, kdo má jiné věcné právo k tomuto pozemku nebo stavbě, nebo osoba, jejíž vlastnické nebo jiné věcné právo k sousedním stavbám anebo sousedním pozemkům nebo stavbám na nich může být územním rozhodnutím přímo dotčeno, může uplatňovat námitky proti projednávanému záměru v rozsahu, jakým je její právo přímo dotčeno. Osoba, která je účastníkem řízení podle zvláštního právního předpisu, může uplatňovat námitky pouze v rozsahu, v jakém je projednávaným záměrem dotčen veřejný zájem, jehož ochranou se podle zvláštního právního předpisu zabývá.

Nechá-li se některý z účastníků zastupovat, předloží jeho zástupce písemnou plnou moc.


[otisk úředního razítka]
Ing. Kamila Budilová Mlejnková
oprávněná úřední osoba

MAGISTRÁT
MĚSTA ÚSTÍ NAD LABEM
stavební odbor
-7-

Toto oznámení musí být vyvěšeno po dobu 15 dnů.

Vyvěšeno dne: 9. 9. 2019

Sejmuto dne:

Razítko, podpis orgánu, který potvrzuje vyvěšení a sejmnutí oznámení.

**Příloha:**

Situace – trasa v katastrální mapě

Obdrží:

Obdrží jednotlivě (podle § 144, odst. 6 v souvislosti s § 27, odst. 1 správního řádu):

Obec Chuderov, IDDS: w2gbgwe

sídlo: Chuderov č.p. 63, 400 02 Ústí nad Labem 2

Správa a údržba silnic Ústeckého kraje, příspěvková organizace, IDDS: 6hevxe

sídlo: Ruská č.p. 260/13, Dubí-Pozorka, 417 03 Pozorka

Státní pozemkový úřad, IDDS: z49per3

sídlo: Husinecká č.p. 1024/11a, 130 00 Praha 3-Žižkov

HINBELANE a.s., IDDS: aixtzgx

sídlo: Litevská č.p. 1174/8, 100 00 Praha 10-Vršovice

NORD PROPERTY a.s., IDDS: fvh8jmt

sídlo: U Slavie č.p. 1540/2a, 100 00 Praha 10-Vršovice

Václav Kala, Chuderov č.p. 158, 400 02 Ústí nad Labem 2

Vladimíra Kalová, Chuderov č.p. 158, 400 02 Ústí nad Labem 2

Emil Kašpar, Chuderov č.p. 5, 400 02 Ústí nad Labem 2

Eva Kadlecová, Chuderov č.p. 36, 400 02 Ústí nad Labem 2

Karel Konzal, Chuderov č.p. 65, 400 02 Ústí nad Labem 2

Alena Konzalová, Chuderov č.p. 65, 400 02 Ústí nad Labem 2

Milan Bobčák, Plynárenská č.p. 294/12, Všebořice, 400 10 Ústí nad Labem 10

Povodí Ohře, státní podnik, IDDS: 7ptt8gm

sídlo: Bezručova č.p. 4219, 430 03 Chomutov 3

Pavel Novotný, Bozděchova č.p. 97/2, Klíše, 400 01 Ústí nad Labem 1

Jana Novotná, Chuderov č.p. 123, 400 02 Ústí nad Labem 2

Ostatní účastníci podle § 144 odst. 6 správního řádu (veřejnou vyhláškou)

ČEZ Distribuce, a. s., IDDS: v95uqfy

sídlo: Teplická č.p. 874/8, Děčín IV-Podmokly, 405 02 Děčín 2

GridServices, s.r.o., IDDS: jnnyjs6

sídlo: Plynárenská č.p. 499/1, Zábrdovice, 602 00 Brno 2

Česká telekomunikační infrastruktura a.s., IDDS: qa7425t

sídlo: Olšanská č.p. 2681/6, 130 00 Praha 3-Žižkov

Severočeské vodovody a kanalizace, a.s., IDDS: f7rf9ns

sídlo: Přítkovská č.p. 1689/14, Trnovany, 415 01 Teplice 1

účastníci řízení dle § 85 odst. 2 písm. b) stavebního zákona identifikovaní označením pozemků evidovaných v katastru nemovitostí (veřejnou vyhláškou):

Pozemky parc. č. 130/3, 141/13, 126/1, 125/1, 125/3, 123, 122, 121, 120, 56, 66, 147, 146, 148, 144/1, 144/3, 145/2, 144/2, 141/2, 141/3, 373/4, 141/4, 153, 141/5, 373/3, 141/19, 167/6, 164/2, 169/2, 170/5, 199, 179, 181, 2, 1, 5, 6, 200, 201, 202/1, 289/6, 189/1, 186, 187 v katastrálním území Chuderov

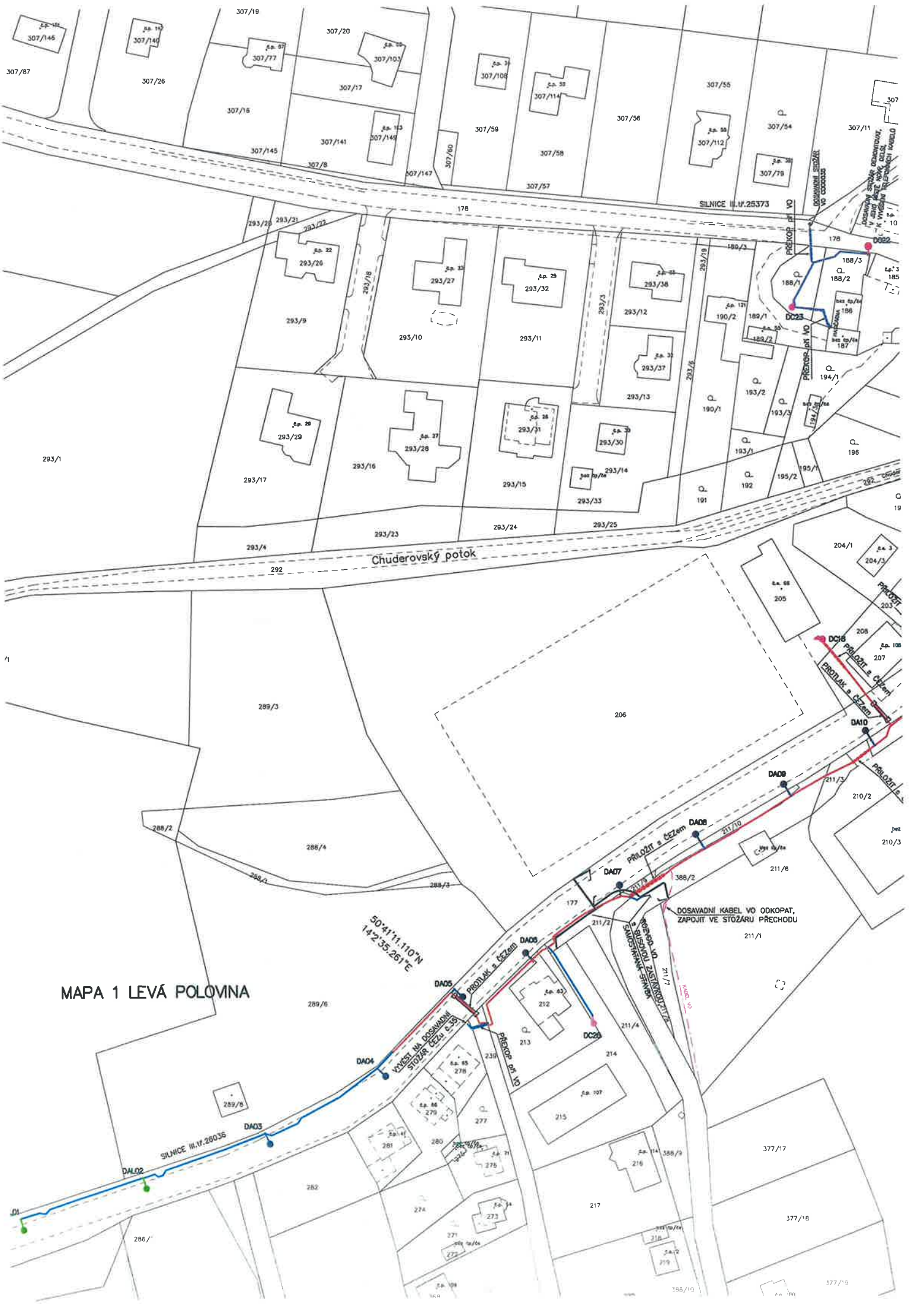
dotčené správní úřady

MmÚ/OŽP

Krajská hygienická stanice Ústeckého kraje se sídlem v Ústí nad Labem, IDDS: 8p3ai7n

sídlo: Moskevská č.p. 1531/15, Ústí nad Labem-centrum, 400 01 Ústí nad Labem 1

MmÚ/ODM



MAPA 1 LEVÁ POLOVINA

SILNICE III. N. 28035

SILNICE III. N. 25373

Chuderovský potok

50°41'11.110"N
14°2'35.261"E

VRCHNÍ NÁB. DOSAĐNÍ
STOŽÁR ČEZM č. 29

DOSAĐNÍ KABEL VO ODKOPAT,
ZAPOJIT VE STOŽÁRU PŘECHODU

PŘELOP PR. VO

PŘELOP PR. VO

PŘELOP PR. VO

PŘELOP PR. VO

PŘELOP PR. VO

PŘELOP PR. VO

PŘELOP PR. VO

PŘELOP PR. VO

PŘELOP PR. VO

PŘELOP PR. VO

PŘELOP PR. VO

PŘELOP PR. VO

PŘELOP PR. VO

PŘELOP PR. VO

PŘELOP PR. VO

PŘELOP PR. VO

PŘELOP PR. VO

307/87

307/26

307/16

307/145

307/8

307/147

307/59

307/58

307/56

307/55

307/54

307/11

293/20

293/21

293/22

293/20

293/9

293/10

293/11

293/12

293/13

293/14

293/15

293/16

293/17

293/18

293/19

293/20

293/21

293/22

293/23

293/24

293/25

293/26

293/27

293/28

293/17

293/16

293/15

293/14

293/13

293/12

293/11

293/10

293/9

293/4

293/23

293/24

293/25

293/26

293/27

293/28

289/3

206

289/2

289/4

289/1

289/3

211/2

211/3

211/6

210/3

289/8

281

280

277

278

215

214

211/4

388/2

211/1

210/2

286/1

282

274

271

272

273

274

275

276

277

278

286/1

282

274

271

272

273

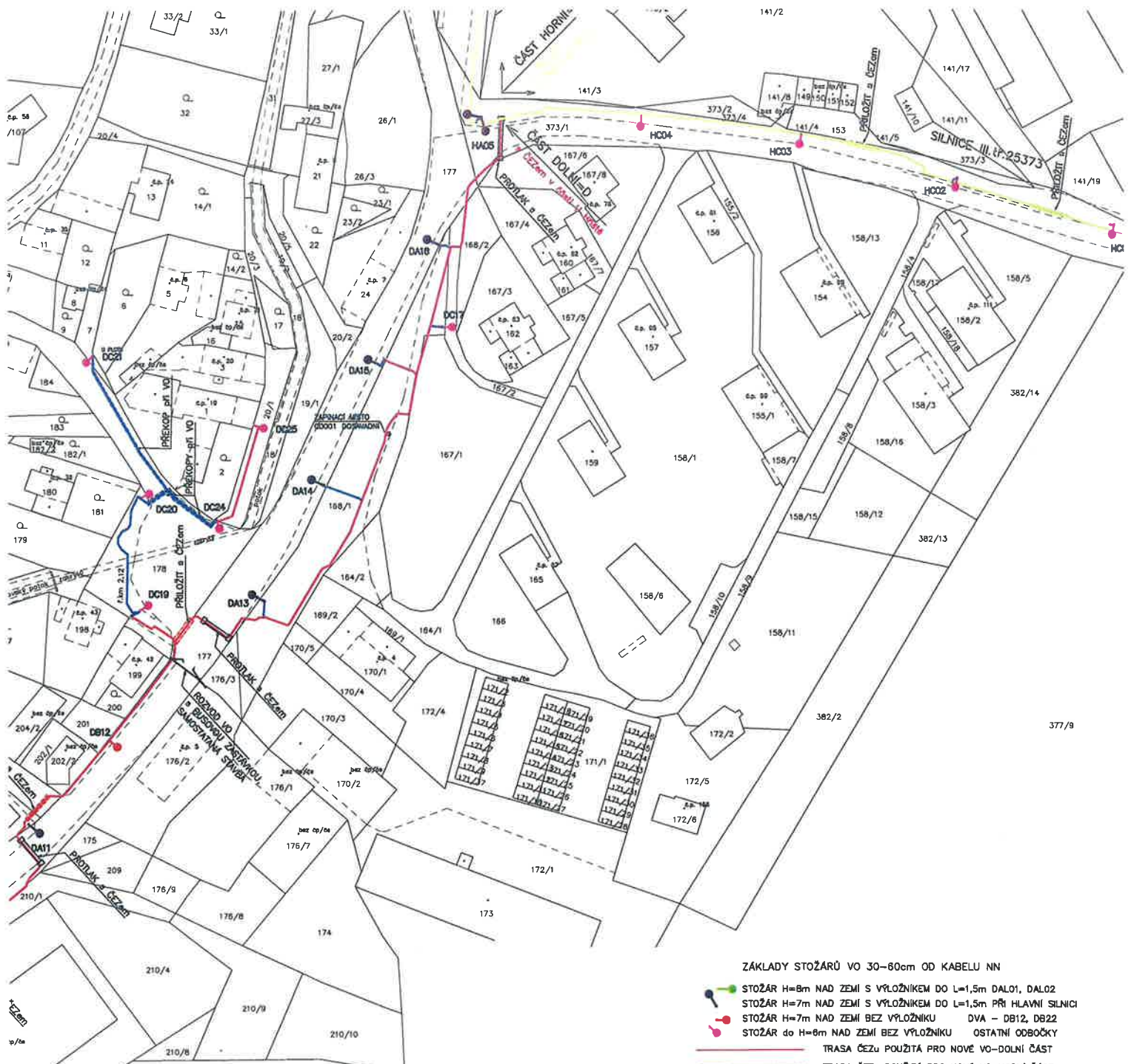
274

275

276

277

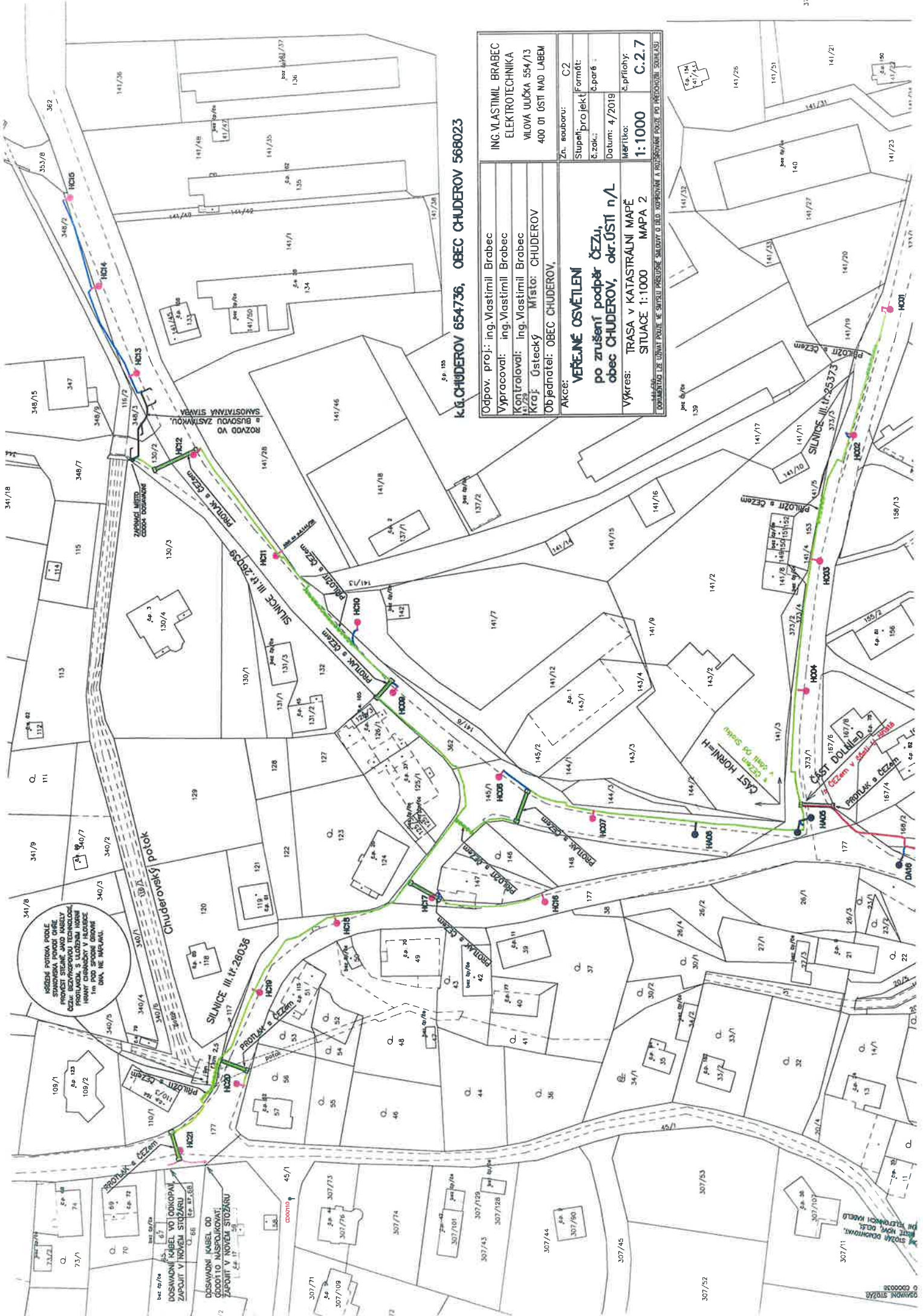
278



MAPA 1 PRAVÁ POLOMNA

k.ú.CHUDEROV 654736, OBEC CHUDEROV 568023

Odpov. proj.: ing.Vlastimil Brabec Vypracoval: ing.Vlastimil Brabec Kontroloval: ing.Vlastimil Brabec Kraj: Ústecký Místo: CHUDEROV Objednatel: OBEC CHUDEROV,	ING.VLASTIMIL BRABEC ELEKTROTECHNIKA VILOVÁ ULÍČKA 554/13 400 01 ÚSTÍ NAD LABEM
Akce: VEŘEJNÉ OSVĚTLENÍ po zrušení podpěr ČEZU, obec CHUDEROV, okr.ÚSTÍ n/L	Zn. souboru: C2 Stupeň: projekt Formát: č.zak.: č.paré : Datum: 4/2019 Měřítko: č.přílohy: 1:1000 C.2.6
Výkres: TRASA v KATASTRÁLNÍ MAPĚ SITUACE 1:1000 MAPA 1	
DOKUMENTACI LZE UŽÍVAT POUZE VE SMYSLU PŘÍSLUŠNÉ SMLUVY O ÚLO. KOPÍROVÁNÍ A ROZŠÍŘOVÁNÍ POUŽE PO PŘEDCHOZÍM SOUHLASU	



K.Č. CHUDEROV 654736, OBEC CHUDEROV 568023

Odpov. proj.: ing. Vlastimil Brabec Vypracoval: ing. Vlastimil Brabec Kontroloval: ing. Vlastimil Brabec Kraj: Olšecký Mfsto: CHUDEROV Objednatel: OBEC CHUDEROV, Akce: VEŘEJNÉ OSVĚTLENÍ po zrušení podpěr čezů, obec CHUDEROV, okr. ÚSTÍ N/L Vykras: TRASA V KATASTRÁLNÍ MAPĚ SITUACE 1:1000 MAPA 2	Zm. seoboru: C2 Supeř: projekt Formát: č. paré Datum: 4/2019 Měřítko: 1:1000 Č. přílohy: C.2.7
---	---

VŠECHNE POTRUBNÍ PODLE
 SVĚTLÝCH STĚŽEK JAKO JINÝCH
 OČNÍ BEZ PŘÍKROUKU TECHNOLOGIE
 PROHLAŠKA, S ULOŽENÍM JURNÍ
 HENY CHUDEROV V JELONCE
 IM OD STŘEDNÍHO
 DKA, NE HROUKA.

DOSADVNÍ KABEL OD
 SODNÍHO NUSPKOVAT
 ZAPOUIT V NOVÉM STODÁRU
 DOKOPAT KABEL V DOKOPAJ
 ZAPOUIT V NOVÉM STODÁRU
 Q. 66 (č. 87, 66)

MIT STODÁR POKRYTÍ
 PRO KONTAKT
 KONTAKT
 KONTAKT
 KONTAKT

