

**Magistrát města Ústí nad Labem**  
**Finanční odbor**

### **Interní sdělení**

**Komu:** Michal Fišer - ODM  
**Od:** Hyhlanová Jana / FO  
**Vyřizuje:** Hyhlanová Jana / FO  
**Datum:** 9. 5. 2019

**Věc: Vyjádření o evidenci pohledávek Magistrátu města Ústí nad Labem**

---

Na základě žádosti ze dne 7. 5. 2019 Vás informuji, že subjekt **INGIS s.r.o. IČO: 27270921**, se sídlem **Plynárenská 324/45, 400 10 Ústí nad Labem - město**, nemá vůči Magistrátu města Ústí nad Labem žádné dluhy ani nedoplatky.

**Tato informace se podává pouze pro ODM MmÚ.**

Hyhlanová Jana  
účetní

MAGISTRÁT  
MĚSTA ÚSTÍ NAD LABEM  
FINANČNÍ ODBOR

Komerční banka, a.s.  
KOMBCZPPXXX

VÝPIS DENNÍ PŘI POHYBU NA ÚČTU	
období:	9.5.2019
typ:	běžný účet

poř. č.: 21  
strana 1  
způsob zaslání: elektronicky  
frekvence: denní

Předchozí výpis ze dne:  
Zůstatek na předchozím výpisu:  
Ve prospěch:  
Na vrub:  
Konečný zůstatek:  
Počet položek:

STATUTÁRNÍ MĚSTO ÚSTÍ NAD  
LABEM  
VELKÁ HRADEBNÍ 2336/8  
400 01 ÚSTÍ NAD LABEM

Datum splatnosti	Popis	Variabilní symbol	Částka má dáti (na vrub)	Částka dal (ve prospěch)
Datum	Protiúčet/Kód banky	Konstantní symbol		
Odepsáno v JB	Identifikace transakce	Specifický symbol		
9.5.2019	Příchozí úhrada INGIS, S.R.O. 196005064/0300 120-20190509 PR00000314207 Zpráva pro příjemce: INGIS, s.r.o. - kauce plocha A	117702891 0 0		135 000,00

**Magistrát města Ústí nad Labem**  
**Finanční odbor**

### **Interní sdělení**

**Komu:** Michal Fišer - ODM  
**Od:** Hyhlanová Jana / FO  
**Vyřizuje:** Hyhlanová Jana / FO  
**Datum:** 7. 5. 2019

**Věc: Vyjádření o evidenci pohledávek Magistrátu města Ústí nad Labem**

---

Na základě žádosti ze dne 6. 5. 2019 Vás informuji, že subjekt MPH servis s.r.o.  
IČO: 25486209, se sídlem Jateční 178/34, 400 01 Ústí nad Labem - město, nemá vůči  
Magistrátu města Ústí nad Labem žádné dluhy ani nedoplatky.

**Tato informace se podává pouze pro ODM MmÚ.**

Hyhlanová Jana  
účetní



MAGISTRÁT  
MĚSTA ÚSTÍ NAD LABEM  
FINANČNÍ ODBOR

- 16 -

Komerční banka, a.s.  
KOMBCZPPXXX

VÝPIS DENNÍ PŘI POHYBU NA ÚČTU	
období:	9.5.2019
typ:	běžný účet

poř. č.: 21  
strana 1  
způsob zaslání: elektronicky  
frekvence: denní

Předchozí výpis ze dne:  
Zůstatek na předchozím výpis:  
Ve prospěch:  
Na vrub:  
Konečný zůstatek:  
Počet položek:

STATUTÁRNÍ MĚSTO ÚSTÍ NAD  
LABEM  
VELKÁ HRADEBNÍ 2336/8  
400 01 ÚSTÍ NAD LABEM

Datum splatnosti	Popis Název protiúčtu	Variabilní symbol Konstantní symbol	Částka má dáti (na vrub)	Částka dai (ve prospěch)
Datum	Protiúčet/Kód banky	Specifický symbol		
Odepsáno v JB	Identifikace transakce			
9.5.2019	Příchozí úhrada	117702891		135 000,00
7.5.2019	MPH SERVIS S.R.O. 189792805/0300 120-20190507 PR00000322925 Zpráva pro příjemce: kauce na prodej pozemku 901/65 A	308 0		

**Magistrát města Ústí nad Labem  
Finanční odbor**

### **Interní sdělení**

**Komu:** Michal Fišer - ODM  
**Od:** Hyhlanová Jana / FO  
**Vyřizuje:** Hyhlanová Jana / FO  
**Datum:** 9. 5. 2019

**Věc: Vyjádření o evidenci pohledávek Magistrátu města Ústí nad Labem**

---

Na základě žádosti ze dne 7. 5. 2019 Vás informuji, že subjekt JŠC s.r.o. IČO: 25455656, se sídlem Masarykova 625/330, 400 01 Ústí nad Labem - město, nemá vůči Magistrátu města Ústí nad Labem žádné dluhy ani nedoplatky.

**Tato informace se podává pouze pro ODM MmÚ.**

Hyhlanová Jana  
účetní

MAGISTRÁT  
MĚSTA ÚSTÍ NAD LABEM  
FINANČNÍ ODBOR

Komerční banka, a.s.  
KOMBCZPPXXX

VÝPIS DENNÍ PŘI POHYBU NA ÚČTU	
období:	9.5.2019
typ:	běžný účet

poř. č.: 21  
strana 1  
způsob zaslání: elektronicky  
frekvence: denní

Předchozí výpis ze dne:  
Zůstatek na předchozím výpisu:  
Ve prospěch:  
Na vrub:  
Konečný zůstatek:  
Počet položek:

STATUTÁRNÍ MĚSTO ÚSTÍ NAD  
LABEM  
VELKÁ HRADEBNÍ 2336/8  
400 01 ÚSTÍ NAD LABEM

Datum splatnosti	Popis	Variabilní symbol	Částka má dáti (na vrub)	Částka dal (ve prospěch)
Datum	Název protiúčtu	Konstantní symbol		
Odepsáno v JB	Protiúčet/Kód banky	Specifický symbol		
	Identifikace transakce			
9.5.2019	Přichozí úhrada J.Š.C. S.R.O. STATUTÁRNÍ MĚSTO ÚSTÍ NAD LABE J.Š.C., s.r.o. 1037006363/5500 120-20190509 DFWD1X0 Zpráva pro příjemce: KAUCE - PLOCHA B	117702892 308 0		157 000,00

**Magistrát města Ústí nad Labem**  
**Finanční odbor**

### **Interní sdělení**

**Komu:** Michal Fišer - ODM  
**Od:** Hyhlanová Jana / FO  
**Vyřizuje:** Hyhlanová Jana / FO  
**Datum:** 9. 5. 2019

**Věc: Vyjádření o evidenci pohledávek Magistrátu města Ústí nad Labem**

---

Na základě žádosti ze dne 7. 5. 2019 Vás informuji, že subjekt JŠČ s.r.o. IČO: 25455656, se sídlem Masarykova 625/330, 400 01 Ústí nad Labem - město, nemá vůči Magistrátu města Ústí nad Labem žádné dluhy ani nedoplatky.

**Tato informace se podává pouze pro ODM MmÚ.**

Hyhlanová Jana  
účetní

MAGISTRÁT  
MĚSTA ÚSTÍ NAD LABEM  
FINANČNÍ ODBOR

Komerční banka, a.s.  
KOMBCZPPXXX

VÝPIS DENNÍ PŘI POHYBU NA ÚČTU	
období:	9.5.2019
typ:	běžný účet

poř. č.: 21  
strana 1  
způsob zaslání: elektronicky  
frekvence: denní

Předchozí výpis ze dne:  
Zůstatek na předchozím výpisu:  
Ve prospěch:  
Na vrub:  
Konečný zůstatek:  
Počet položek:

STATUTÁRNÍ MĚSTO ÚSTÍ NAD  
LABEM  
VELKÁ HRADEBNÍ 2336/8  
400 01 ÚSTÍ NAD LABEM

Datum splatnosti	Popis	Variabilní symbol	Částka má dáti (na vrub)	Částka dal (ve prospěch)
Datum	Název protiúctu	Konstantní symbol		
Odepsáno v JB	Protiúčet/Kód banky	Specifický symbol		
	Identifikace transakce			
9.5.2019	Příchozí úhrada J.Š.C. S.R.O. STATUTÁRNÍ MĚSTO ÚSTÍ NAD LABE J.Š.Č., s.r.o. 1037008363/5500 120-20190509 DFWD1GG Zpráva pro příjemce: KAUCE - PLOCHA C	117702893 308 0		176 000,00



**Magistrát města Ústí nad Labem**  
**Finanční odbor**

### **Interní sdělení**

**Komu:** ODM  
**Od:** Hyhlanová Jana / FO  
**Vyřizuje:** Hyhlanová Jana / FO  
**Datum:** 25. 4. 2019

**Věc: Vyjádření o evidenci pohledávek Magistrátu města Ústí nad Labem**

---

Na základě žádosti ze dne 24. 4. 2019 Vás informuji, že subjekt REKULTIVACE Ústí nad Labem, s.r.o. IČO: 25041738 se sídlem Velká Hradební 3122/52, 400 01 Ústí nad Labem – město, nemá vůči Magistrátu města Ústí nad Labem žádné dluhy ani nedoplatky.

**Tato informace se podává pouze pro ODM MmÚ.**

Hyhlanová Jana  
účetní

MAGISTRÁT  
MĚSTA ÚSTÍ NAD LABEM  
FINANČNÍ ODBOR  
- 16 -

Komerční banka, a.s.  
KOMBCZPPXXX

VÝPIS DENNÍ PŘI POHYBU NA ÚČTU	
[REDAKCE]	
období:	9.5.2019
typ:	běžný účet

poř. č.: 21  
Stránka: 2  
způsob zaslání: elektronicky  
frekvence: denní

Datum splatnosti	Popis Název protiúčtu	Variabilní symbol Konstantní symbol	Částka má dátí (na vrub)	Částka dal (ve prospěch)
Datum odepsání v JB	Protiúčet/Kód banky Identifikace transakce	Specifický symbol		
9.5.2019	Příchozí úhrada REKULTIVACE ÚSTÍ N LABEM S.R.O X REKULTIVACE Ústí nad 1037006152/5500 120-20190509 DFWD3K9 Zpráva pro příjemce: KAUCE - PLOCHA D	117702894 308 0		285 000,00

Komerční banka, a.s., se sídlem : Praha 1, Na Příkopě 33, čp. 969, PSČ 114 07, IČ: 4531 7054,  
zapsaná v obchodním rejstříku vedeném Městským soudem v Praze, oddíl B, vložka 1360

**Magistrát města Ústí nad Labem**  
**Finanční odbor**

### **Interní sdělení**

**Komu:** ODM  
**Od:** Hyhlanová Jana / FO  
**Vyřizuje:** Hyhlanová Jana / FO  
**Datum:** 6. 5. 2019

**Věc: Vyjádření o evidenci pohledávek Magistrátu města Ústí nad Labem**

---

Na základě žádosti ze dne 3. 5. 2019 Vás informuji, že subjekt Sklady Jateční s.r.o. IČO: 08135282, se sídlem Antala Staška 511/40, 140 00 Praha 4 - Krč, nemá vůči Magistrátu města Ústí nad Labem žádné dluhy ani nedoplatky.

**Tato informace se podává pouze pro ODM MmÚ.**

Hyhlanová Jana  
účetní



MAGISTRÁT  
MĚSTA ÚSTÍ NAD LABEM  
FINANČNÍ ODBOR  
- 16 -

Komerční banka, a.s.  
KOMBCZPPXXX

<b>VÝPIS DENNÍ PŘI POHYBU NA ÚČTU</b>	
období:	7.5.2019
typ:	běžný účet

poř. č.: 20  
strana: 1  
způsob zaslání: elektronicky  
frekvence: denní

Předchozí výpis ze dne:  
Zůstatek na předchozím výpisu  
Ve prospěch:  
Na vrub:  
Konečný zůstatek:  
Počet položek:

**STATUTÁRNÍ MĚSTO ÚSTÍ NAD  
LABEM  
VELKÁ HRADEBNÍ 2336/8  
400 01 ÚSTÍ NAD LABEM**

Datum splatnosti	Popis	Variabilní symbol	Částka má dáti (na vrub)	Částka dal (ve prospěch)
Datum	Název protiúčtu	Konstantní symbol		
Odepsáno v JB	Protiúčet/Kód banky	Specifický symbol		
	Identifikace transakce			
7.5.2019	Příchozí úhrada	117702895		268 000,00
6.5.2019	Sklady Jateční s.r.o	0		
	2501624849/2010	0		
	120-20190506 0024821573769			

Komerční banka, a.s., se sídlem : Praha 1, Na Příkopě 33, čp. 969, PSČ 114 07, IČ: 4531 7054,  
zapsaná v obchodním rejstříku vedeném Městským soudem v Praze, oddíl B, vložka 1360

**Magistrát města Ústí nad Labem**  
**Finanční odbor**

### **Interní sdělení**

**Komu:** ODM  
**Od:** Hyhlanová Jana / FO  
**Vyřizuje:** Hyhlanová Jana / FO  
**Datum:** 25. 4. 2019

**Věc: Vyjádření o evidenci pohledávek Magistrátu města Ústí nad Labem**

---

Na základě žádosti ze dne 24. 4. 2019 Vás informuji, že subjekt REKULTIVACE Ústí nad Labem, s.r.o. IČO: 25041738 se sídlem Velká Hradební 3122/52, 400 01 Ústí nad Labem – město, nemá vůči Magistrátu města Ústí nad Labem žádné dluhy ani nedoplatky.

**Tato informace se podává pouze pro ODM MmÚ.**

Hyhlanová Jana  
účetní

M. MAGISTRÁT  
MĚSTA MĚSTA ÚSTÍ NAD LABEM  
FINANČNÍ FINANČNÍ ODBOR  
- 16 - - 16 -

Komerční banka, a.s.  
KOMBCZPPXXX

VÝPIS DENNÍ PŘI POHYBU NA ÚČTU	
období:	9.5.2019
typ:	běžný účet

poř. č.: 21  
strana 1  
způsob zaslání: elektronicky  
frekvence: denní

Předchozí výpis ze dne:  
Zůstatek na předchozím výpisu:  
Ve prospěch:  
Na vrub:  
Konečný zůstatek:  
Počet položek:

STATUTÁRNÍ MĚSTO ÚSTÍ NAD  
LABEM  
VELKÁ HRADEBNÍ 2336/8  
400 01 ÚSTÍ NAD LABEM

Datum splatnosti	Popis	Variabilní symbol	Částka má dáti (na vrub)	Částka dal (ve prospěch)
Datum	Název protiúctu	Konstantní symbol		
Odepsáno v JB	Protiúčet/Kód banky	Specifický symbol		
	Identifikace transakce			
9.5.2019	Příchozí úhrada REKULTIVACE ÚSTÍ N LABEM S.R.O X REKULTIVACE Ústí nad 1037008152/5500 120-20190509 DFWD1PK Zpráva pro příjemce: KAUCE - PLOCHA E	117702895 308 0		268 000,00

**Magistrát města Ústí nad Labem  
Finanční odbor**

### **Interní sdělení**

**Komu:** Michal Fišer - ODM  
**Od:** Hyhlanová Jana / FO  
**Vyřizuje:** Hyhlanová Jana / FO  
**Datum:** 7. 5. 2019

**Věc: Vyjádření o evidenci pohledávek Magistrátu města Ústí nad Labem**

---

Na základě žádosti ze dne 7. 5. 2019 Vás informuji, že subjekt Walkin s.r.o. IČO: 07174331, se sídlem Králova Výšina 41, 400 01 Ústí nad Labem, nemá vůči Magistrátu města Ústí nad Labem žádné dluhy ani nedoplatky.

**Tato informace se podává pouze pro ODM MmÚ.**

Hyhlanová Jana  
účetní



MAGISTRÁT  
MĚSTA ÚSTÍ NAD LABEM  
FINANČNÍ ODBOR

Komerční banka, a.s.  
KOMBCZPPXXX

VÝPIS DENNÍ PŘI POHYBU NA ÚČTU	
[REDAKCE]	
období:	10.5.2019
typ:	běžný účet

poř. č.: 22  
strana: 1  
způsob zaslání: elektronicky  
frekvence: denní

Předchozí výpis ze dne:  
Zůstatek na předchozím výpisu  
Ve prospěch:  
Na vrub:  
Konečný zůstatek:  
Počet položek:



STATUTÁRNÍ MĚSTO ÚSTÍ NAD  
LABEM  
VELKÁ HRADEBNÍ 2336/8  
400 01 ÚSTÍ NAD LABEM

Datum splatnosti	Popis	Variabilní symbol	Částka má dáti (na vrub)	Částka dai (ve prospěch)
Datum	Název protiúctu	Konstantní symbol		
Odepsáno v JB	Protiúčet/Kód banky	Specifický symbol		
	Identifikace transakce			
10.5.2019	Příchozí úhrada/vklad na účet	117702895		268 000,00
	VKLAD HOTOVOSTI	0		
	WALKIN S.R.O. VANĚČEK BOHUMIL	0		
	301-10052019 1041 770392 041949			
	Zpráva pro příjemce:			
	Dražební jistina			

Komerční banka, a.s., se sídlem : Praha 1, Na Příkopě 33, čp. 969, PSČ 114 07, IČ: 4531 7054,  
zapsaná v obchodním rejstříku vedeném Městským soudem v Praze, oddíl B, vložka 1360



**VÝPIS Z KATASTRU NEMOVITOSTÍ**

prokazující stav evidovaný k datu 15.05.2019 11:15:02

Vyhotoveno bezúplatně dálkovým přístupem pro účel: Správa majetku, č.j.: 111 pro Město Ústí nad Labem

Okres: CZ0427 Ústí nad Labem

Obec: 554804 Ústí nad Labem

at.území: 775002 Předlice

List vlastnictví: 1

V kat. území jsou pozemky vedeny v jedné číselné řadě

Vlastník, jiný oprávněný	Identifikátor	Podíl
Vlastnické právo		
Statutární město Ústí nad Labem, Velká Hradební 2336/8, Ústí nad Labem-centrum, 40001 Ústí nad Labem	00081531	

**ČÁSTEČNÝ VÝPIS**

## Nemovitosti

## Pozemky

Parcela	Výměra [m2]	Druh pozemku	Způsob využití	Způsob ochrany
407/4	315	ostatní plocha	jiná plocha	
407/8	254	ostatní plocha	jiná plocha	
901/63	7	orná půda		zemědělský půdní fond
901/64	16196	orná půda		zemědělský půdní fond
901/65	16748	orná půda		zemědělský půdní fond
901/72	119	orná půda		zemědělský půdní fond

1 Věcná práva sloužící ve prospěch nemovitostí v části B - Bez zápisu

Věcná práva zatěžující nemovitosti v části B včetně souvisejících údajů

## Typ vztahu

## o Věcné břemeno (podle listiny)

za účelem zřízení, provozu, údržby a oprav zařízení SO 482 D08-70,490-R-0 "Datová přípojka pro rozvaděč portálu elektronického mytí na dálnici D8-70,49 km", v rozsahu dle geometrického plánu č. 626-60/2007

Oprávnění pro

Česká telekomunikační infrastruktura a.s., Olšanská  
2681/6, Žižkov, 13000 Praha 3, RČ/IČO: 04084063

Povinnost k

Parcela: 901/64

Listina Smlouva o zřízení věcného břemene - úplatná ze dne 11.01.2013. Právní účinky vkladu práva ke dni 22.01.2013.

V-163/2013-510

Pořadí k datu podle právní úpravy účinné v době vzniku práva

## o Věcné břemeno (podle listiny)

za účelem zřízení, provozu, údržby a oprav zařízení, v rozsahu dle geometrického plánu č. 626-60/2007

Oprávnění pro

Česká telekomunikační infrastruktura a.s., Olšanská  
2681/6, Žižkov, 13000 Praha 3, RČ/IČO: 04084063

Povinnost k

Parcela: 901/72

Listina Smlouva o zřízení věcného břemene - úplatná ze dne 20.05.2008. Právní účinky vkladu práva ke dni 10.10.2008.

V-5587/2008-510

Pořadí k datu podle právní úpravy účinné v době vzniku práva

Nemovitosti jsou v územním obvodu, ve kterém vykonává státní správu katastru nemovitostí ČR

Katastrální úřad pro Ústecký kraj, Katastrální pracoviště Ústí nad Labem, kód: 510.

**VÝPIS Z KATASTRU NEMOVITOSTÍ**  
prokazující stav evidovaný k datu 15.05.2019 11:15:02

Okres: CZ0427 Ústí nad Labem

Obec: 554804 Ústí nad Labem

at.území: 775002 Předlice

List vlastnictví: 1

V kat. území jsou pozemky vedeny v jedné číselné řadě

Typ vztahu

Poznámky a další obdobné údaje - Bez zápisu

lomby a upozornění - Bez zápisu

Nabývací tituly a jiné podklady zápisu

istina

› Vznik práva ze zákona zákon č. 172/1991 PARAGRAF 1.

POLVZ:38/1992

Z-5700038/1992-510

Pro: Statutární město Ústí nad Labem, Velká Hradební 2336/8, Ústí nad Labem-centrum, 40001 Ústí nad Labem

RČ/IČO: 00081531

› Jiná listina ze dne Souhlasné prohlášení Města Ústí n.L. a Pozemkového fondu ČR ze dne 12.03.1999.

POLVZ:33/1999

Z-5700033/1999-510

Pro: Statutární město Ústí nad Labem, Velká Hradební 2336/8, Ústí nad Labem-centrum, 40001 Ústí nad Labem

RČ/IČO: 00081531

Vztah bonitovaných půdně ekologických jednotek (BPEJ) k parcelám

Parcela	BPEJ	Výměra [m2]
901/63	10100	5
	12811	2
901/64	10100	16042
	12811	154
901/65	10100	16748
901/72	10100	84
	12811	35

› Pokud je výměra bonitních dílů parcel menší než výměra parcely, zbytek parcely není bonitován

Nemovitosti jsou v územním obvodu, ve kterém vykonává státní správu katastru nemovitostí ČR: Katastrální úřad pro Ústecký kraj, Katastrální pracoviště Ústí nad Labem, kód: 510.

Vyhotovil: Katastrální úřad zeměměřický a katastrální - SCD

Vyhotoveno: 15.05.2019 11:29:00



# OZNÁMENÍ ZÁMĚRU STATUTÁRNÍHO MĚSTA ÚSTÍ NAD LABEM

dle zák. 128/2000 Sb.

## PRODEJ ČÁSTI POZEMKU

č.	st.p.č./p.p.č.	výměra	charakter	kat. území	poznámky
1.	901/65	cca 4.670 m <sup>2</sup>	orná půda	Předlice	část z 16748 m <sup>2</sup>

**Jedná se o prodej části pozemku p. č. 901/65 v k. ú. Předlice za těchto podmínek:**

- Kupní cena ve výši min. 1.350.000,- Kč
- Kupní cena bude uhrazena před podpisem kupní smlouvy
- Funkční využití předmětného pozemku musí být v souladu s platnou ÚPD
- Žadatel předloží k žádosti podnikatelský záměr
- Nabyvatel před prodejem provede zaměření veřejného osvětlení a v případě potřeby bude zřízeno bezúplatné věcné břemeno ve prospěch statutárního města Ústí nad Labem spočívajícího v právu strpění zařízení veřejného osvětlení
- Nabyvatel uhradí náklady spojené s převodem nemovitosti a se zřízením případných věcných břemen včetně geometrických plánů
- Složení kauce ve výši 135.000,- Kč na účet statutárního města Ústí nad Labem do ukončení termínu přijímání žádostí zveřejněného na úřední desce s tím, že výše kauce bude zálohou na kupní cenu
- Účastník bere na vědomí, že v případě nebude-li prodej realizován odstoupením od záměru účastníkem, propadne kauce v celé výši ve prospěch města
- Žadatel předloží potvrzení o své bezdlužnosti vůči Statutárnímu městu Ústí nad Labem od Finančního odboru Magistrátu města Ústí nad Labem

### Upozornění pro nabyvatele:

Získáním nemovitosti do vlastnictví není dotčena povinnost nabyvatele (vlastníka) provádět na předmětné nemovitosti (pozemku, stavbě) pouze takovou činnost, či stavbu, která koresponduje s územně - plánovacími záměry ve smyslu platného územního plánu Statutárního města Ústí nad Labem o územním plánování a stavebním řádu dle platné legislativy.

Využití plochy "Z-T plochy zemědělské - trvalé travní porosty" umožňuje vybudování účelové areálové komunikace.

Podmínkou funkčního a prostorového uspořádání plochy "SM-VR plochy smíšené výrobní" je zastavěnost pozemku resp. areálu nepřesáhne 65%, tzn. 35% výměry pozemků bude tvořit zeleň.

**Informace podá :** Odbor dopravy a majetku Magistrátu města Ústí nad Labem

Pan Michal Fišer, tel. 475 271 459

[www.usti-nad-labem.cz](http://www.usti-nad-labem.cz)

Ing. Dalibor Dařílek  
člen Odboru dopravy a majetku  
Magistrátu města Ústí nad Labem

MAGISTRÁT  
MĚSTA ÚSTÍ NAD LABEM  
Odbor dopravy a majetku  
-11-

Vyvěšeno:

24

Sejmuto: 10.-05- 2019

**PŘIJÍMÁNÍ ŽÁDOSTÍ: do 10. 5. 2019 do 12,00 hod.**

na podatelnu Magistrátu města Ústí nad Labem, Velká Hradební 2336/8, 401 00 Ústí nad Labem

**ŽÁDOST SE BUDE SKLÁDAT ZE 3 ČÁSTÍ:**

- Žádost s potvrzením o složení kauce**
- Potvrzení o bezdlužnosti vůči statutárnímu městu Ústí nad Labem od Finančního odboru MmÚ**
- Nabídka s výši kupní ceny za plochu v zalepené obálce, na přelepu opatřené razítkem či podpisem, na přední straně bude uvedeno "NEOTVÍRAT", jméno právnické či fyzické osoby žadatele a předmět koupě.**

**W** Plocha A



Souř. systém: S-JTSK\_Krovak\_East\_North  
Datum tisku: 10.04.2019 12:55:24  
© Magistrát města Ústí nad Labem, Mapový portál

Poznámky:

1:2 000



# OZNÁMENÍ ZÁMĚRU STATUTÁRNÍHO MĚSTA ÚSTÍ NAD LABEM

dle zák. 128/2000 Sb.

## PRODEJ ČÁSTI POZEMKU

č.	st.p.č./p.p.č.	výměra	charakter	kat. území	poznámky
1.	901/65	cca 5.040 m <sup>2</sup>	orná půda	Předlice	část z 16748 m <sup>2</sup>

**Jedná se o prodej části pozemku p. č. 901/65 v k. ú. Předlice za těchto podmínek:**

- Kupní cena ve výši min. 1.570.000,- Kč
- Kupní cena bude uhrazena před podpisem kupní smlouvy
- Funkční využití předmětného pozemku musí být v souladu s platnou ÚPD
- Žadatel předloží k žádosti podnikatelský záměr
- Nabyvatel před prodejem provede zaměření veřejného osvětlení a v případě potřeby bude zřízeno bezúplatné věcné břemeno ve prospěch statutárního města Ústí nad Labem spočívajícího v právu strpění zařízení veřejného osvětlení
- Nabyvatel uhradí náklady spojené s převodem nemovitosti a se zřízením případných věcných břemen včetně geometrických plánů
- Složení kauce ve výši 157.000,- Kč na účet statutárního města Ústí nad Labem do ukončení termínu přijímání žádostí zveřejněného na úřední desce s tím, že výše kauce bude zálohou na kupní cenu
- Účastník bere na vědomí, že v případě nebude-li prodej realizován odstoupením od záměru účastníkem, propadne kauce v celé výši ve prospěch města
- Žadatel předloží potvrzení o své bezdlužnosti vůči Statutárnímu městu Ústí nad Labem od Finančního odboru Magistrátu města Ústí nad Labem

### Upozornění pro nabyvatele:

Získáním nemovitosti do vlastnictví není dotčena povinnost nabyvatele (vlastníka) provádět na předmětné nemovitosti (pozemku, stavbě) pouze takovou činnost, či stavbu, která koresponduje s územně - plánovacími záměry ve smyslu platného územního plánu Statutárního města Ústí nad Labem o územním plánování a stavebním řádu dle platné legislativy.

Využití plochy "Z-T plochy zemědělské - trvalé travní porosty" umožňuje vybudování účelové areálové komunikace.

Podmínkou funkčního a prostorového uspořádání plochy "SM-VR plochy smíšené výrobní" je zastavenost pozemku resp. areálu nepřesáhne 65%, tzn. 35% výměry pozemků bude tvořit zeleň.

**Informace podá :** Odbor dopravy a majetku Magistrátu města Ústí nad Labem

Pan Michal Fišer, tel. 475 271 459

[www.usti-nad-labem.cz](http://www.usti-nad-labem.cz)

Ing. Dalibor Dařílek

Odbor dopravy a majetku  
Magistrátu města Ústí nad Labem

MAGISTRÁT  
MĚSTA ÚSTÍ NAD LABEM  
Odbor dopravy a majetku

Vyvěšeno:

Sejmuto:

10.-05-2019

**PŘIJÍMÁNÍ ŽÁDOSTÍ: do 10. 5. 2019 do 12,00 hod.**

na podatelnu Magistrátu města Ústí nad Labem. Velká Hradební 2336/8, 401 00 Ústí nad Labem

**ŽÁDOST SE BUDE SKLÁDAT ZE 3 ČÁSTÍ:**

- Žádost s potvrzením o složení kauce**
- Potvrzení o bezdlužnosti vůči statutárnímu městu Ústí nad Labem od Finančního odboru MmÚ**
- Nabídka s výší kupní ceny za plochu v zalepené obálce, na přelepu opatřené razítkem či podpisem, na přední straně bude uvedeno "NEOTVÍRAT", jméno právnické či fyzické osoby žadatele a předmět koupě.**

**UI** Plocha B



Souř. systém: S-JTSK\_Krovak\_East\_North  
Datum říšku: 10.04.2019 13:05:03  
© Magistrát města Ústí nad Labem, Mapový portál

Poznámky:

1:1 000  
0 0.03 0.05 km



# OZNÁMENÍ ZÁMĚRU STATUTÁRNÍHO MĚSTA ÚSTÍ NAD LABEM

dle zák. 128/2000 Sb.

## PRODEJ ČÁSTI POZEMKU

č.	st.p.č./p.p.č.	výměra	charakter	kat. území	poznámky
1.	901/65	cca 5.320 m <sup>2</sup>	orná půda	Předlice	část z 16748 m <sup>2</sup>

**Jedná se o prodej části pozemku p. č. 901/65 v k. ú. Předlice za těchto podmínek:**

- Kupní cena ve výši min. 1.760.000,- Kč
- Kupní cena bude uhrazena před podpisem kupní smlouvy
- Funkční využití předmětného pozemku musí být v souladu s platnou ÚPD
- Žadatel předloží k žádosti podnikatelský záměr
- Nabyvatel před prodejem provede zaměření veřejného osvětlení a v případě potřeby bude zřízeno bezúplatné věcné břemeno ve prospěch statutárního města Ústí nad Labem spočívajícího v právu strpění zařízení veřejného osvětlení
- Nabyvatel uhradí náklady spojené s převodem nemovitosti a se zřízením případných věcných břemen včetně geometrických plánů
- Složení kauce ve výši 176.000,- Kč na účet statutárního města Ústí nad Labem do ukončení termínu přijímání žádostí zveřejněného na úřední desce s tím, že výše kauce bude zálohou na kupní cenu
- Účastník bere na vědomí, že v případě nebude-li prodej realizován odstoupením od záměru účastníkem, propadne kauce v celé výši ve prospěch města
- Žadatel předloží potvrzení o své bezdlužnosti vůči Statutárnímu městu Ústí nad Labem od Finančního odboru Magistrátu města Ústí nad Labem

### Upozornění pro nabyvatele:

Získáním nemovitosti do vlastnictví není dotčena povinnost nabyvatele (vlastníka) provádět na předmětné nemovitosti (pozemku, stavbě) pouze takovou činnost, či stavbu, která koresponduje s územně - plánovacími záměry ve smyslu platného územního plánu Statutárního města Ústí nad Labem o územním plánování a stavebním řádu dle platné legislativy.

Využití plochy "Z-T plochy zemědělské - trvalé travní porosty" umožňuje vybudování účelové areálové komunikace.

Podmínkou funkčního a prostorového uspořádání plochy "SM-VR plochy smíšené výrobní" je zastavěnost pozemku resp. areálu nepřesáhne 65%, tzn. 35% výměry pozemků bude tvořit zeleň.

**Informace podá :** Odbor dopravy a majetku Magistrátu města Ústí nad Labem  
Pan Michal Fišer, tel. 475 271 459

[www.usti-nad-labem.cz](http://www.usti-nad-labem.cz)

Vyvěšeno:

24

Sejmuto:

10.-05.-2019

Ing. Dalibor Dařílek  
Odbor dopravy a majetku  
Magistrátu města Ústí nad Labem

MAGISTRÁT  
MĚSTA ÚSTÍ NAD LABEM  
Odbor dopravy a majetku  
-11-

**PŘIJÍMÁNÍ ŽÁDOSTÍ: do 10. 5. 2019 do 12,00 hod.**

na podatelnu Magistrátu města Ústí nad Labem. Velká Hradební 2336/8, 401 00 Ústí nad Labem

***ŽÁDOST SE BUDE SKLÁDAT ZE 3 ČÁSTÍ:***

- Žádost s potvrzením o složení kauce***
- Potvrzení o bezdlužnosti vůči statutárnímu městu Ústí nad Labem od Finančního odboru MmÚ***
- Nabídka s výší kupní ceny za plochu v zalepené obálce, na přelepu opatřené razítkem či podpisem, na přední straně bude uvedeno "NEOTVÍRAT", jméno právnické či fyzické osoby žadatele a předmět koupě.***



**W** Plocha C



Souř. systém: S-JTSK\_Krovak\_East\_North  
Datum tisku: 10.04.2019 13:15:23  
© Magistrát města Ústí nad Labem, Mapový portál

Poznámky:

1:1 000  
0 0,01 0,05 km



# OZNÁMENÍ ZÁMĚRU STATUTÁRNÍHO MĚSTA ÚSTÍ NAD LABEM

dle zák. 128/2000 Sb.

## PRODEJ ČÁSTI POZEMKU

č.	st.p.č./p.p.č.	výměra	charakter	kat. území	poznámky
1.	901/64	cca 8.125 m <sup>2</sup>	orná půda	Předlice	část z 16196 m <sup>2</sup>

**Jedná se o prodej části pozemku p. č. 901/64 v k. ú. Předlice za těchto podmínek:**

- Kupní cena ve výši min. 2.850.000,- Kč
- Kupní cena bude uhrazena před podpisem kupní smlouvy
- Funkční využití předmětného pozemku musí být v souladu s platnou ÚPD
- Žadatel předloží k žádosti podnikatelský záměr
- Nabyvatel před prodejem provede zaměření veřejného osvětlení a v případě potřeby bude zřízeno bezúplatné věcné břemeno ve prospěch statutárního města Ústí nad Labem spočívajícího v právu strpění zařízení veřejného osvětlení
- Nabyvatel uhradí náklady spojené s převodem nemovitosti a se zřízením případných věcných břemen včetně geometrických plánů
- Složení kauce ve výši 285.000,- Kč na účet statutárního města Ústí nad Labem do ukončení termínu přijímání žádostí zveřejněného na úřední desce s tím, že výše kauce bude zálohou na kupní cenu
- Účastník bere na vědomí, že v případě nebude-li prodej realizován odstoupením od záměru účastníkem, propadne kauce v celé výši ve prospěch města
- Žadatel předloží potvrzení o své bezdlužnosti vůči Statutárnímu městu Ústí nad Labem od Finančního odboru Magistrátu města Ústí nad Labem

### Upozornění pro nabyvatele:

Získáním nemovitosti do vlastnictví není dotčena povinnost nabyvatele (vlastníka) provádět na předmětné nemovitosti (pozemku, stavbě) pouze takovou činnost, či stavbu, která koresponduje s územně - plánovacími záměry ve smyslu platného územního plánu Statutárního města Ústí nad Labem o územním plánování a stavebním řádu dle platné legislativy.

Využití plochy "Z-T plochy zemědělské - trvalé travní porosty" umožňuje vybudování účelové areálové komunikace.

Podmínkou funkčního a prostorového uspořádání plochy "SM-VR plochy smíšené výrobní" je zastavěnost pozemku resp. areálu nepřesáhne 65%, tzn. 35% výměry pozemků bude tvořit zeleň.

**Informace podá :** Odbor dopravy a majetku Magistrátu města Ústí nad Labem

Pan Michal Fišer, tel. 475 271 459

[www.usti-nad-labem.cz](http://www.usti-nad-labem.cz)

Ing. Dalibor Dařílek  
ředitel Odboru dopravy a majetku  
Magistrátu města Ústí nad Labem

MAGISTRÁT  
MĚSTA ÚSTÍ NAD LABEM  
Odbor dopravy a majetku  
-11-

Vyvěšeno:

24

Sejmuto:

10. 05. 2019

**PŘIJÍMÁNÍ ŽÁDOSTÍ: do 10. 5. 2019 do 12,00 hod.**

na podatelnu Magistrátu města Ústí nad Labem, Velká Hradební 2336/8, 401 00 Ústí nad Labem

**ŽÁDOST SE BUDE SKLÁDAT ZE 3 ČÁSTÍ:**

- Žádost s potvrzením o složení kauce**
- Potvrzení o bezdlužnosti vůči statutárnímu městu Ústí nad Labem od Finančního odboru MmÚ**
- Nabídka s výší kupní ceny za plochu v zalepené obálce, na přelepu opatřené razítkem či podpisem, na přední straně bude uvedeno "NEOTVÍRAT", jméno právnické či fyzické osoby žadatele a předmět koupě.**



# Plocha D



Datum tisku: 10.04.2019 13:20:39  
© Magistrát města Ústí nad Labem, Mapový portál

1:1 500

0 0,04 0,08 km



23/04/2019

# OZNÁMENÍ ZÁMĚRU STATUTÁRNÍHO MĚSTA ÚSTÍ NAD LABEM

dle zák. 128/2000 Sb.

## PRODEJ POZEMKŮ

č.	st.p.č./p.p.č.	výměra	charakter	kat. území	poznámky
1.	407/4	315 m <sup>2</sup>	ostatní plocha	Předlice	
2.	407/8	254 m <sup>2</sup>	ostatní plocha	Předlice	
3.	901/63	7 m <sup>2</sup>	orná půda	Předlice	
4.	901/64	cca 6385 m <sup>2</sup>	orná půda	Předlice	část z 16196 m <sup>2</sup>
5.	901/72	119 m <sup>2</sup>	orná půda	Předlice	

Jedná se o prodej pozemků o celkové výměře 7.080 m<sup>2</sup> v k. ú. Předlice za těchto podmínek:

- Kupní cena ve výši min. 2.680.000,- Kč
- Kupní cena bude uhrazena před podpisem kupní smlouvy
- Funkční využití předmětných pozemků musí být v souladu s platnou ÚPD
- Žadatel předloží k žádosti podnikatelský záměr
- Nabyvatel před prodejem provede zaměření veřejného osvětlení a v případě potřeby bude zřízeno bezúplatné věcné břemeno ve prospěch statutárního města Ústí nad Labem spočívajícího v právu strpění zařízení veřejného osvětlení
- Nabyvatel uhradí náklady spojené s převodem nemovitostí a se zřízením případných věcných břemen včetně geometrických plánů
- Složení kauce ve výši 268.000,- Kč na účet statutárního města Ústí nad Labem do ukončení termínu přijímání žádostí zveřejněného na úřední desce s tím, že výše kauce bude zálohou na kupní cenu
- Účastník bere na vědomí, že v případě nebude-li prodej realizován odstoupením od záměru účastníkem, propadne kauce v celé výši ve prospěch města
- Žadatel předloží potvrzení o své bezdlužnosti vůči Statutárnímu městu Ústí nad Labem od Finančního odboru Magistrátu města Ústí nad Labem

### Upozornění pro nabyvatele:

Získáním nemovitostí do vlastnictví není dotčena povinnost nabyvatele (vlastníka) provádět na předmětných nemovitostech (pozemku, stavbě) pouze takovou činnost, či stavbu, která koresponduje s územně - plánovacími záměry ve smyslu platného územního plánu statutárního města Ústí nad Labem o územním plánování a stavebním řádu dle platné legislativy.

Využití plochy "Z-T plochy zemědělské - trvalé travní porosty" umožňuje vybudování účelové areálové komunikace.

Podmínkou funkčního a prostorového uspořádání plochy "SM-VR plochy smíšené výrobní" je zastavěnost pozemku resp. areálu nepřesáhne 65%, tzn. 35% výměry pozemků bude tvořit zeleň.

**Informace podá :** Odbor dopravy a majetku Magistrátu města Ústí nad Labem  
Pan Michal Fišer, tel. 475 271 459

[www.usti-nad-labem.cz](http://www.usti-nad-labem.cz)

Ing. Dalibor Dařílek  
Odboru dopravy a majetku  
Magistrátu města Ústí nad Labem

MAGISTRÁT  
MĚSTA ÚSTÍ NAD LABEM  
Odbor dopravy a majetku  
-11-

Vyvěšeno:

24. 4.

Sejmuto:

10.-05- 2019

**PŘIJÍMÁNÍ ŽÁDOSTÍ: do 10. 5. 2019 do 12,00 hod.**

na podatelnu Magistrátu města Ústí nad Labem. Velká Hradební 2336/8, 401 00 Ústí nad Labem

**ŽÁDOST SE BUDE SKLÁDAT ZE 3 ČÁSTÍ:**

- Žádost s potvrzením o složení kauce**
- Potvrzení o bezdlužnosti vůči statutárnímu městu Ústí nad Labem od Finančního odboru MmÚ**
- Nabídka s výší kupní ceny za plochu v zalepené obálce, na přelepu opatřené razítkem či podpisem, na přední straně bude uvedeno "NEOTVÍRAT", jméno právnické či fyzické osoby žadatele a předmět koupě.**



Datum šisku: 10.04.2019 13:23:37  
© Magistrát města Ústí nad Labem, Mapový portál

1:2 000





**ODBOR INVESTIC  
 A ÚZEMNÍHO PLÁNOVÁNÍ  
 ODDĚLENÍ ÚZEMNÍHO PLÁNOVÁNÍ**

**Pan  
 Michal Fišer  
 ODM  
 - zde -**

VÁŠ DOPIS ZNAČKY/ZE DNE  
 26.02.2018

EVID. Č.

NAŠE ZNAČKA  
 29\_2018

VYŘIZUJE/ LINKA  
 Bc. Ušáková/1612

V ÚSTÍ NAD LABEM  
 14.06.2018

**„Prodej části p. p. č. 901/64 v k. ú. Předlice“ – sdělení**

Jedná se o prodej části p. p. č. 901/64 v k. ú. Předlice o výměře 2550 m<sup>2</sup> z celkové výměry 16196 m<sup>2</sup> za účelem vybudování a provozování autocentra a příslušejících služeb občanské vybavenosti, včetně vybudování účelové areálové komunikace a údržby zeleně. Žadatelem je AUTO – KAMA spol. s r.o., Klíšská 977/77, 400 01 Ústí nad Labem.

Dle Územního plánu Ústí nad Labem – kapitola f) se předmětná část p. p. č. 901/64 v k. ú. Předlice nachází z části mimo zastavěné území na zastavitelné ploše Z9-106 se způsobem využití „SM-VR plochy smíšené výrobní“ a z části v nezastavěném území na stabilizované ploše „Z-T plochy zemědělské – trvalé travní porosty“

**SM-VR plochy smíšené výrobní**

**a) převažující účel využití**

- umístění a rozvoj drobné výroby, výrobních a nevýrobních služeb, které svým provozem a vyvolanou dopravní obsluhou nevylučují možnost bydlení jako doplněk hlavní funkce

**b) přípustné**

- zařízení drobné výroby, výrobních a nevýrobních služeb
- sklady a veřejné provozy a administrativa
- obchodní, administrativní a správní budovy
- veřejné stravování a ubytování
- zařízení na zpracování a výkup zemědělské produkce
- ostatní ubytovací zařízení
- odstavná a parkovací stání, garáže
- nezbytná dopravní a technická infrastruktura

**c) podmíněně přípustné**

- zahradnictví
- rodinné a bytové domy

**d) podmínky funkčního a prostorového uspořádání**

- přípouští se pouze takové stavby a zařízení, které svým provozováním a technickým zařízením nenarušují užívání staveb a zařízení ve svém okolí a nenaruší krajinný ráz
- zastavěnost pozemku resp. areálu nepřesáhne 65%, tzn. min 35% výměry pozemků bude tvořit zeleň

**e) nepřípustné**

- všechny ostatní výše neuvedené funkce a činnosti
- stavby fotovoltaických elektráren mimo fasády a střechy budov

**Z-T plochy zemědělské – trvalé travní porosty**

**a) převažující účel využití**

- produkční i neprodukční plochy zemědělského půdního fondu

**b) přípustné**

- louky, pastviny a ostatní trvalé travní porosty zemědělsky obhospodařované
- izolační a doprovodná zeleň
- zařízení zabraňující erozi a splachu půdy – protipovodňová opatření, stoky
- účelové komunikace

**c) podmíněně přípustné**

- nezbytná dopravní a technická infrastruktura
- změny kultury

**d) nepřípustné**

- všechny ostatní výše neuvedené funkce a činnosti

Upozorňujeme, že se část p. p. č. 901/64 v k. ú. Předlice nachází ve vnější zóně havarijního plánování Spolchemie.

Upozorňujeme, že se část p. p. č. 901/64 v k. ú. Předlice nachází v ochranném pásmu elektrického vedení.

Upozorňujeme, že se p. p. č. 901/64 v k. ú. Předlice nachází na území archeologických nalezišť - ÚAN III.

**Využití předmětné části p. p. č. 901/64 v k. ú. Předlice musí být v souladu se způsobem využití dle platného Územního plánu Ústí nad Labem.**

**Předmětná část p. p. č. 901/64 v k. ú. Předlice je součástí z části zastavitelné plochy Z9-106 se způsobem využití „SM-VR plochy smíšené výrobní“ a z části stabilizované plochy „Z-T plochy zemědělské – trvalé travní porosty“.**


**Přípustné využití plochy „SM-VR plochy smíšené výrobní“ umožňuje vybudování a provozování autocentra a příslušejících služeb občanské vybavenosti za podmínky, že svým provozem a vyvolanou dopravní obsluhou nevyloučí možnost bydlení jako doplněk hlavní funkce.**

**Přípustné využití plochy „Z-T plochy zemědělské – trvalé travní porosty“ umožňuje vybudování účelové areálové komunikace.**

**Přípustné využití plochy „Z-T plochy zemědělské – trvalé travní porosty“ umožňuje údržbu zeleně.**

**Dle výkresu koncepce dopravní infrastruktury je dopravní napojení zastavitelné plochy Z9-106 navrženo z ul. Za Válcovnou.**

S pozdravem



MAGISTRÁT  
MĚSTA ÚSTÍ NAD LABEM  
pro investice a územního plánování

-1-

Ing. Eva Šartnerová  
vedoucí Odboru investic a územního plánování  
Magistrátu města Ústí nad Labem

**Příloha:**

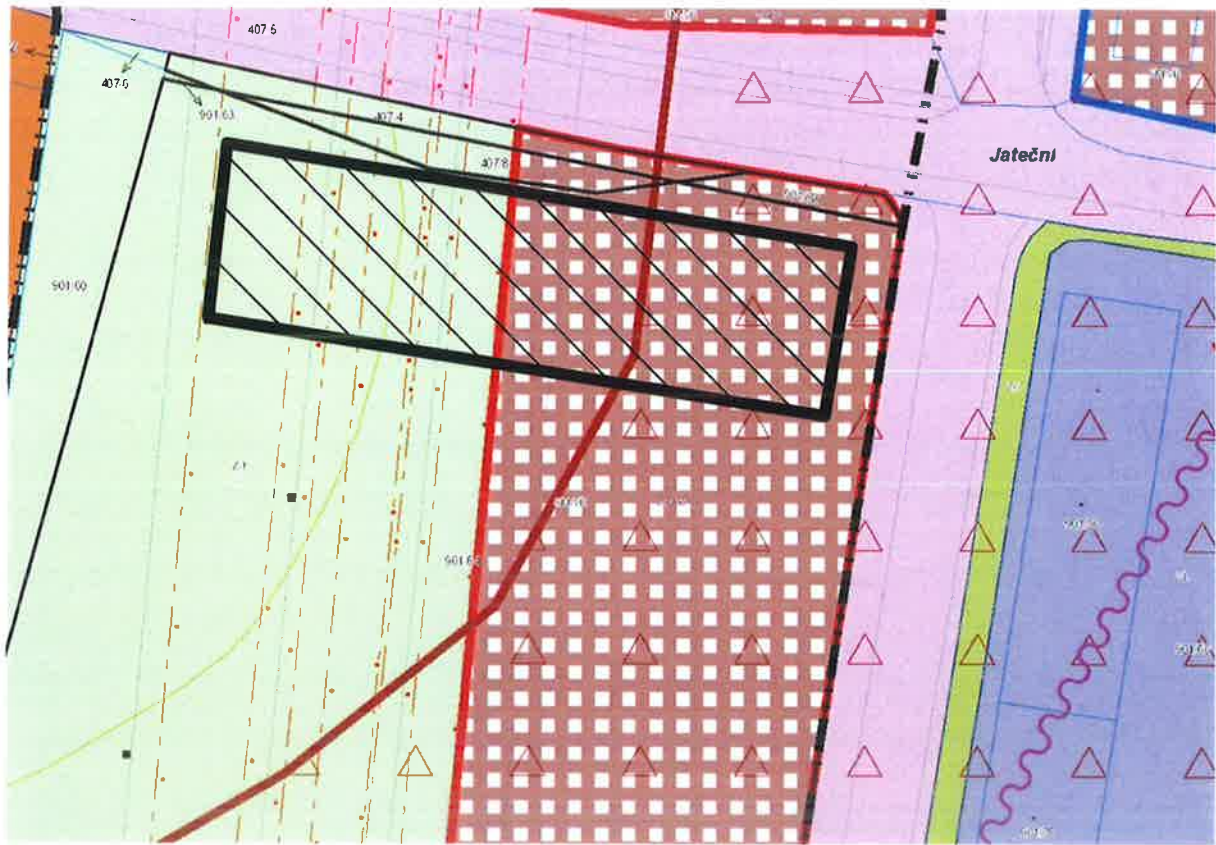
Výřez z Územního plánu Ústí nad Labem – Koordinační výkres






s vyznačenou částí p. p. č. 901/64 v k. ú. Předlice

Výřez z Územního plánu Ústí nad Labem – Výkres základního členění území

Výřez z Územního plánu Ústí nad Labem – Výkres koncepce dopravní infrastruktury

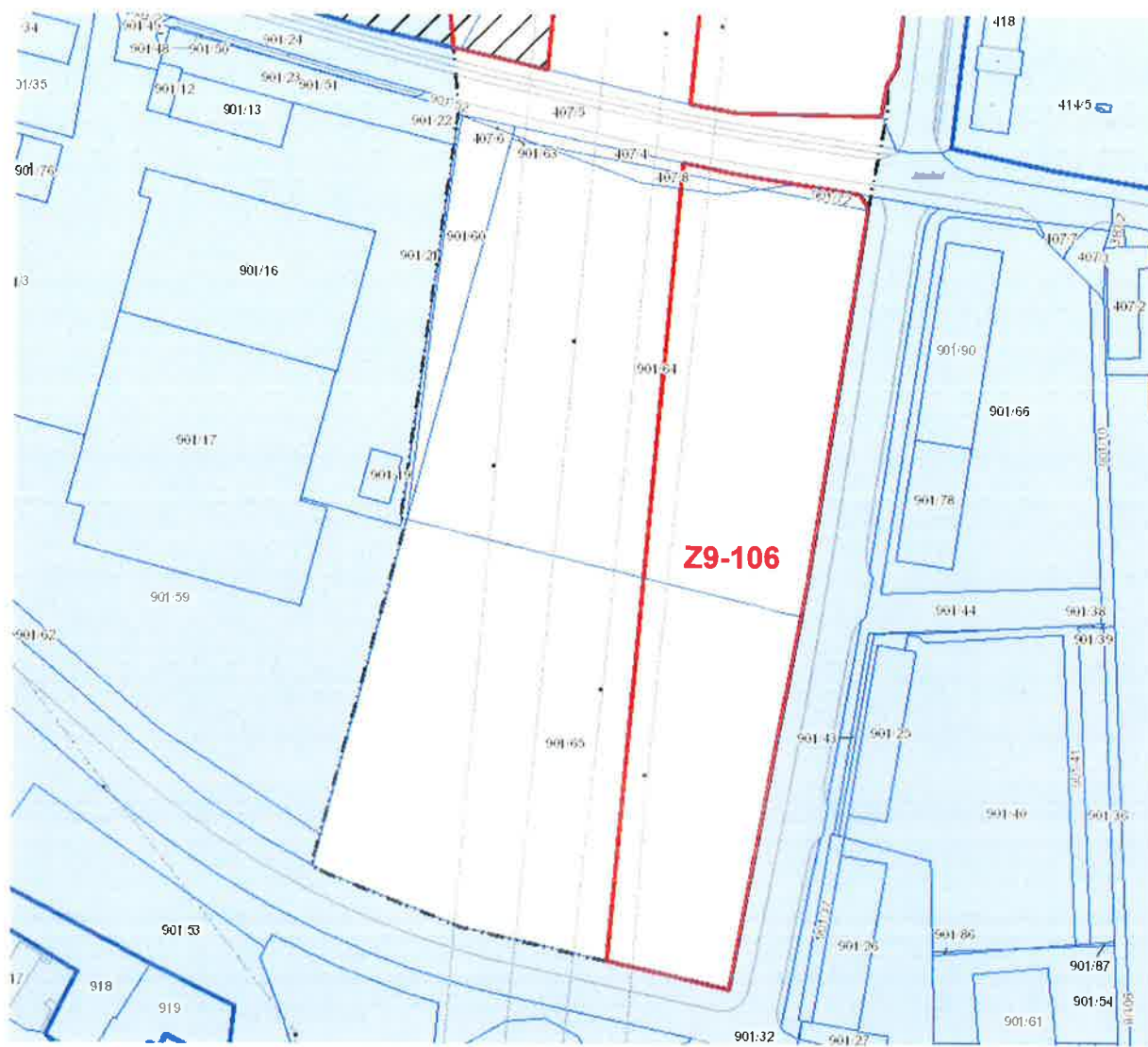
Výřez z Územního plánu Ústí nad Labem – Koordinační výkres  
s vyznačenou částí p. p. č. 901/64 v k. ú. Předlice






- 
**PLOCHY SMÍŠENÉ VÝROBNÍ (SM-VR)**
- 
**PLOCHY ZEMĚDĚLSKÉ - TRVALÉ TRAVNÍ POROSTY (Z-T)**
- 
**ZÓNA HAVARIJNÍHO PLÁNOVÁNÍ VNĚJŠÍ**
- 
**OCHRANNÉ PÁSMO VEDENÍ  
VN, ZVN A VVN**
- 
**PŘEDMĚTNÁ ČÁST POZEMKU**




# Výřez z Územního plánu Ústí nad Labem – Výkres základního členění území



-  **HRANICE ZASTAVĚNÉHO ÚZEMÍ K 11.11. 2011**
-  **Z1-1 ZASTAVITELNÉ PLOCHY**
-  **PLOCHY PODMÍNĚNÉ ÚZEMNÍ STUDIÍ**

# Výřez z Územního plánu Ústí nad Labem – Výkres koncepce dopravní infrastruktury



**NÁVRHOVÁ PLOCHA S DOPRAVNÍM NAPOJENÍM**


**NAPOJENÍ NÁVRHOVÉ PLOCHY**

901/64

DEKLOVO  
KONTROLA  
VADBA

budova 12  
15

901/60



01.56

961/96

102.25

407/8

901/72



407/6

901/63

407/5

407/4

1154 x 1

1401 x

461/1

522

461/15

01.56  
7.28  
9.56  
11.02


**ODBOR INVESTIC  
A ÚZEMNÍHO PLÁNOVÁNÍ  
ODDĚLENÍ ÚZEMNÍHO PLÁNOVÁNÍ**

Pan  
Michal Fišer  
ODM  
- zde -

 VÁŠ DOPIS ZNAČKY/ZE DNE  
09.01.2019

EVID. Č.

 NAŠE ZNAČKA  
5\_2019

 VYŘÍZUJE/ LINKA  
Bc. Ušáková/1612

 V ÚSTÍ NAD LABEM  
24.01.2019

**„Prodej části p. p. č. 901/65 v k. ú. Předlice“ – sdělení**

Jedná se o prodej části pozemku p. č. 901/65 v k. ú. Předlice o výměře cca 3900 m<sup>2</sup> z celkové výměry 16748 m<sup>2</sup> za účelem výstavby výrobní haly a obslužné komunikace či plochy pro nakládku a vykládku výrobků či polotovárů. Žadatelem je spol. MPH servis s.r.o., Jateční 178/34, 400 01 Ústí nad Labem.

Dle Územního plánu Ústí nad Labem – kapitola f) se předmětná část p. p. č. 901/65 v k. ú. Předlice nachází z části v nezastavěném území na stabilizované ploše „Z-T plochy zemědělské–trvalé travní porosty“ a z části mimo zastavěné území na zastavitelné ploše Z9-106 se způsobem využití „SM-VR plochy smíšené výrobní“.

**SM-VR plochy smíšené výrobní**
**a) převažující účel využití**

- umístění a rozvoj drobné výroby, výrobních a nevýrobních služeb, které svým provozem a vyvolanou dopravní obsluhou nevylučují možnost bydlení jako doplněk hlavní funkce

**b) přípustné**

- zařízení drobné výroby, výrobních a nevýrobních služeb
- sklady a veřejné provozy a administrativa
- obchodní, administrativní a správní budovy
- veřejné stravování a ubytování
- zařízení na zpracování a výkup zemědělské produkce
- ostatní ubytovací zařízení
- odstavná a parkovací stání, garáže
- nezbytná dopravní a technická infrastruktura

**c) podmíněně přípustné**

- zahradnictví
- rodinné a bytové domy

**d) podmínky funkčního a prostorového uspořádání**

- přípouští se pouze takové stavby a zařízení, které svým provozováním a technickým zařízením nenarušují užívání staveb a zařízení ve svém okolí a nenaruší krajinný ráz
- zastavěnost pozemku resp. areálu nepřesáhne 65%, tzn. min 35% výměry pozemků bude tvořit zeleň

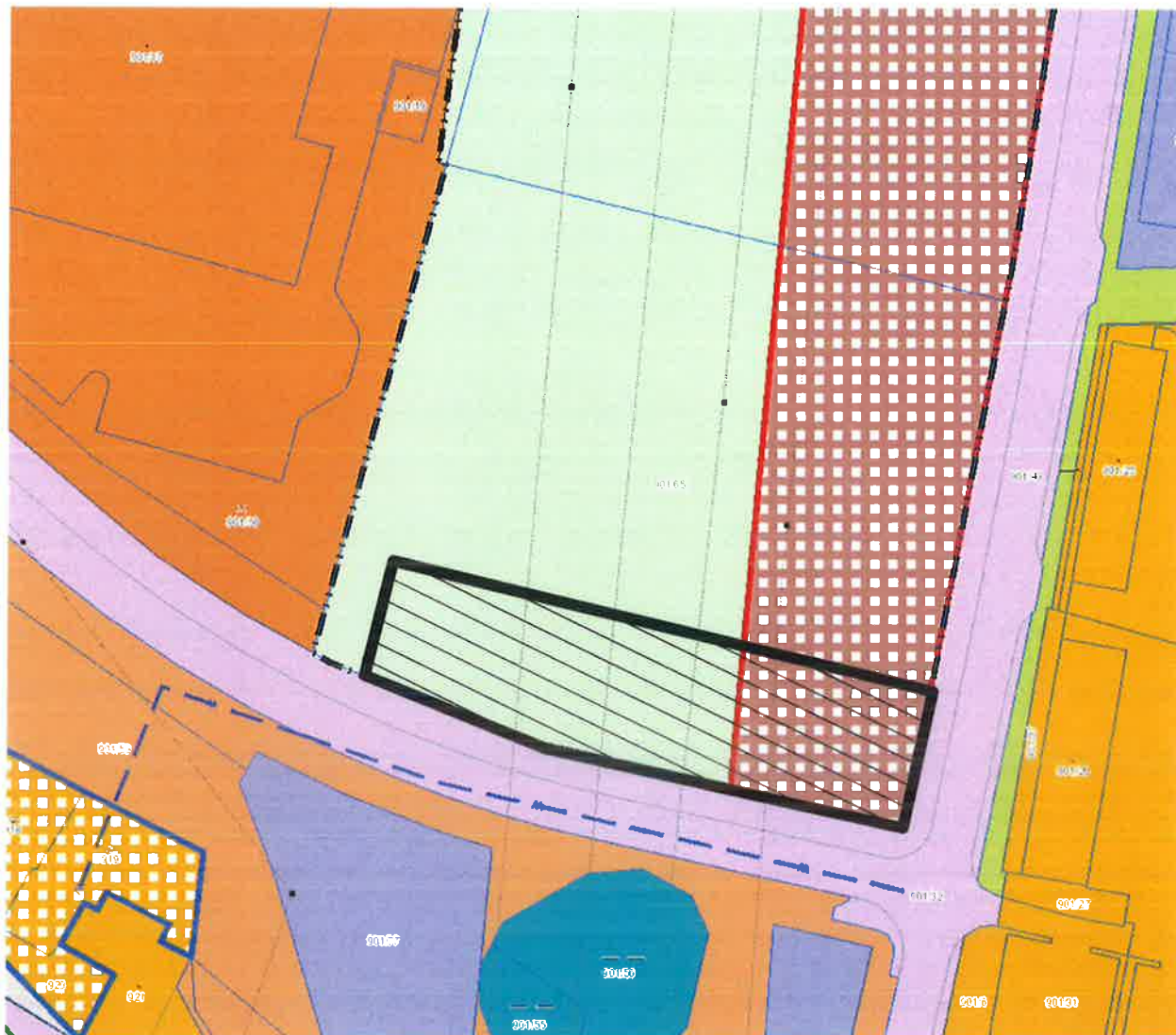
**e) nepřipustné**

- všechny ostatní výše neuvedené funkce a činnosti
- stavby fotovoltaických elektráren mimo fasády a střechy budov


**Z-T plochy zemědělské – trvalé travní porosty**
**a) převažující účel využití**

- produkční i neprodukční plochy zemědělského půdního fondu

Výřez z Územního plánu Ústí nad Labem – Hlavní výkres  
s vyznačenou částí p. p. č. 901/65 v k. ú. Předlice



**PLOCHY SMÍŠENÉ VÝROBNÍ (SM-VR)**



**PLOCHY ZEMĚLÉSKÉ - TRVALÉ TRAVNÍ POROSTY (Z-T)**



**ZÓNA HAVARIJNÍHO PLÁNOVÁNÍ VNĚJŠÍ**


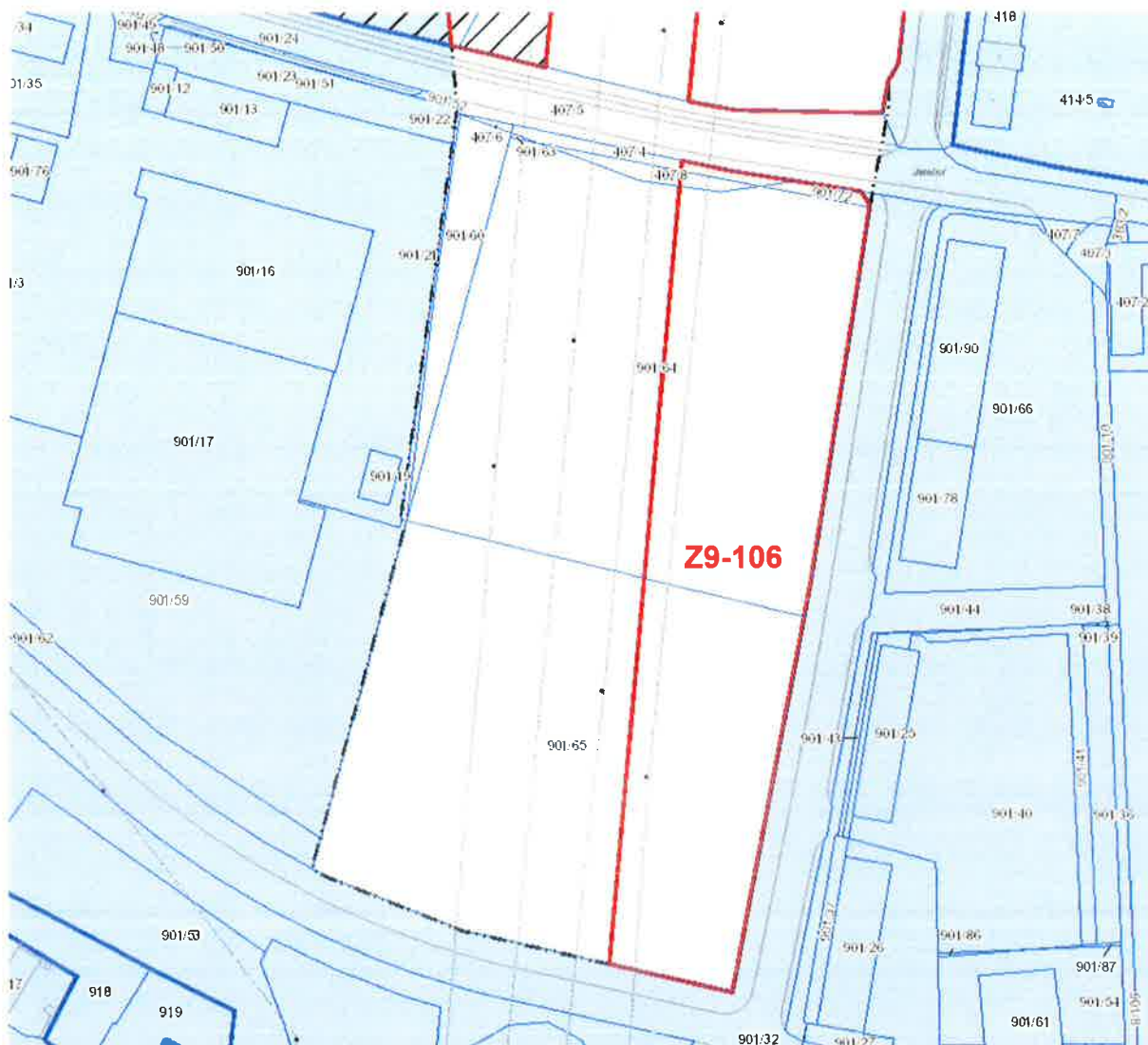


**OCHRANNÉ PÁSMA VEDENÍ  
VN, ZVN A VVN**



**PŘEDMĚTNÁ ČÁST POZEMKU**

## Výřez z Územního plánu Ústí nad Labem – Výkres základního členění území



**HRANICE ZASTAVĚNÉHO ÚZEMÍ K 11.11. 2011**




**ZASTAVITELNÉ PLOCHY**



**PLOCHY PODMÍNĚNÉ ÚZEMNÍ STUDIÍ**

# Výřez z Územního plánu Ústí nad Labem – Výkres koncepce dopravní infrastruktury



**NÁVRHOVÁ PLOCHA S DOPRAVNÍM NAPOJENÍM**

**NAPOJENÍ NÁVRHOVÉ PLOCHY**



**ODBOR INVESTIC  
 A ÚZEMNÍHO PLÁNOVÁNÍ  
 ODDĚLENÍ ÚZEMNÍHO PLÁNOVÁNÍ**

**Pan**  
**Michal Fišer**  
**ODM**  
**- zde -**

VÁŠ DOPIS ZNAČKY/ZE DNE 08.01.2019	EVID. Č. 4_2019	NAŠE ZNAČKA 4_2019	VYŘIZUJE/ LINKA Bc. Ušáková/1612	V ÚSTÍ NAD LABEM 24.01.2019
---------------------------------------	--------------------	-----------------------	-------------------------------------	--------------------------------

**„Prodej p. p. č. 407/4, 407/8, 901/63, 901/64, 901/65, 901/72 v k. ú. Předlice“ – sdělení**

Jedná se o prodej:

- p. p. č. 407/4 v k. ú. Předlice o výměře 315 m<sup>2</sup>,
- p. p. č. 407/8 v k. ú. Předlice o výměře 254 m<sup>2</sup>,
- p. p. č. 901/63 v k. ú. Předlice o výměře 7m<sup>2</sup>,
- p. p. č. 901/64 v k. ú. Předlice o výměře 16196 m<sup>2</sup>,
- p. p. č. 901/65 v k. ú. Předlice o výměře 16748 m<sup>2</sup>,
- p. p. č. 901/72 v k. ú. Předlice o výměře 119 m<sup>2</sup>.

za účelem výstavby víceúčelových hal, výstavby účelových areálových komunikací, které by kopírovaly nádvoří za halami a instalace fotovoltaických solárních panelů. Žadatelem je společnost Rekultivace Ústí nad Labem s.r.o., Velká Hradební 3122/52, 400 01 Ústí nad Labem.

Dle Územního plánu Ústí nad Labem – kapitola f) se p. p. č. 901/72 v k. ú. Předlice nachází mimo zastavěné území na zastavitelné ploše s ozn. Z9-106 se způsobem využití „SM-VR plochy smíšené výrobní“.

Dle Územního plánu Ústí nad Labem – kapitola f) se pozemek p. č. 901/63 v k. ú. Předlice nachází v nezastavěném území na stabilizované ploše „Z-T plochy zemědělské – trvalé travní porosty“.

Dle Územního plánu Ústí nad Labem – kapitola f) se p. p. č. 407/4, 407/8, 901/64 a 901/65 v k. ú. Předlice nacházejí z části v nezastavěném území na stabilizované ploše „Z-T plochy zemědělské – trvalé travní porosty“ a z části mimo zastavěné území na zastavitelné ploše Z9-106 se způsobem využití „SM-VR plochy smíšené výrobní“.

**SM-VR plochy smíšené výrobní**

**a) převažující účel využití**

- umístění a rozvoj drobné výroby, výrobních a nevýrobních služeb, které svým provozem a vyvolanou dopravní obsluhou nevylučují možnost bydlení jako doplněk hlavní funkce

**b) přípustné**

- zařízení drobné výroby, výrobních a nevýrobních služeb
- sklady a veřejné provozy a administrativa
- obchodní, administrativní a správní budovy
- veřejné stravování a ubytování
- zařízení na zpracování a výkup zemědělské produkce
- ostatní ubytovací zařízení
- odstavná a parkovací stání, garáže
- nezbytná dopravní a technická infrastruktura



- c) *podmíněně přípustné*
  - zahradnictví
  - rodinné a bytové domy
- d) *podmínky funkčního a prostorového uspořádání*
  - *připouští se pouze takové stavby a zařízení, které svým provozováním a technickým zařízením nenarušují užívání staveb a zařízení ve svém okolí a nenaruší krajinný ráz*
  - *zastavěnost pozemku resp. areálu nepřesáhne 65%, tzn. min 35% výměry pozemků bude tvořit zeleň*
- e) *nepřípustné*
  - *všechny ostatní výše neuvedené funkce a činnosti*
  - *stavby fotovoltaických elektráren mimo fasády a střechy budov*

### **Z-T plochy zemědělské – trvalé travní porosty**

- a) *převažující účel využití*
  - *produkční i neprodukční plochy zemědělského půdního fondu*
- b) *přípustné*
  - *louky, pastviny a ostatní trvalé travní porosty zemědělsky obhospodařované*
  - *izolační a doprovodná zeleň*
  - *zařízení zabráňující erozi a splachu půdy – protipovodňová opatření, stoky*
  - *účelové komunikace*
- c) *podmíněně přípustné*
  - *nezbytná dopravní a technická infrastruktura*
  - *změny kultury*
- d) *nepřípustné*
  - *všechny ostatní výše neuvedené funkce a činnosti*

Upozorňujeme, že se pozemek p. č. 901/72 v k. ú. Předlice, část p. p. č. 407/4 v k. ú. Předlice, část p. p. č. 407/8 v k. ú. Předlice, část p. p. č. 901/64 v k. ú. Předlice, část p. p. č. 901/65 v k. ú. Předlice nacházejí ve vnější zóně havarijního plánování Spolchemie.

Upozorňujeme, že se p. p. č. 407/4, 407/8, 901/63, 901/72 v k. ú. Předlice, část p. p. č. 901/64 v k. ú. Předlice nacházejí na území archeologických nalezišť – ÚAN III.

Upozorňujeme, že se p. p. č. 901/65 v k. ú. Předlice, část p. p. č. 901/64 v k. ú. Předlice nacházejí na území archeologických nalezišť – ÚAN I.

Upozorňujeme, že se část p. p. č. 407/4 v k. ú. Předlice, část p. p. č. 407/8 v k. ú. Předlice, část p. p. č. 901/64 v k. ú. Předlice a část p. p. č. 901/65 v k. ú. Předlice nacházejí v ochranném pásmu el. vedení.

**Využití p. p. č. 407/4, 407/8, 901/63, 901/64, 901/65, 901/72 v k. ú. Předlice musí být v souladu se způsobem využití dle platného Územního plánu Ústí nad Labem.**

**P. p. č. 407/4, 407/8, 901/64 a 901/65 v k. ú. Předlice jsou součástí z části zastavitelné plochy Z9-106 se způsobem využití „SM-VR plochy smíšené výrobní“ a z části stabilizované plochy „Z-T plochy zemědělské – trvalé travní porosty“.**

**Přípustné využití plochy „SM-VR plochy smíšené výrobní“ umožňuje výstavbu víceúčelových hal za podmínky:**


- **záměr svým provozem a vyvolanou dopravní obsluhou nevyloučí možnost bydlení jako doplněk hlavní funkce,**
- **záměr svým provozováním a technickým zařízením nenaruší užívání staveb a zařízení ve svém okolí a nenaruší krajinný ráz,**
- **zastavěnost pozemku resp. areálu nepřesáhne 65%, tzn. min. 35% výměry pozemku bude tvořit zeleň.**

Přípustné využití plochy „Z-T plochy zemědělské–trvalé travní porosty“ nevylučuje výstavbu účelových areálových komunikací.

Přípustné využití plochy „Z-T plochy zemědělské–trvalé travní porosty“ neumožňuje instalaci fotovoltaických solárních panelů.

Dle výkresu koncepce dopravní infrastruktury je dopravní napojení zastavitelné plochy Z9-106 navrženo z ul. Za Válcovnou.

S pozdravem



**MAGISTRÁT**  
**MĚSTA ÚSTÍ NAD LABEM**  
Odbor investic a územního plánování

-4-

Ing. Eva Sartnerová  
vedoucí Odboru investic a územního plánování  
Magistrátu města Ústí nad Labem

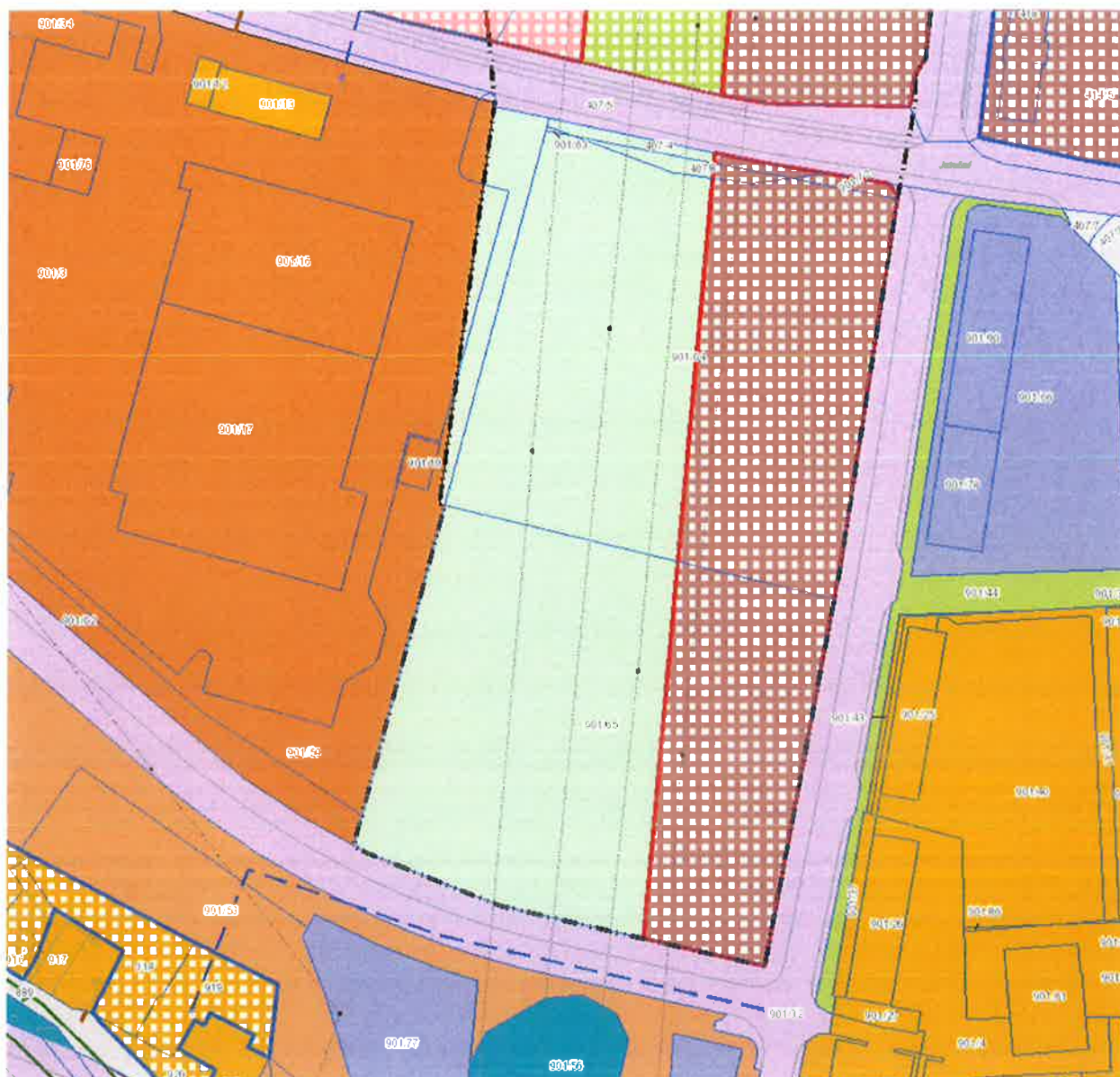
**Příloha:**

Výřez z Územního plánu Ústí nad Labem – Hlavní výkres


Výřez z Územního plánu Ústí nad Labem – Výkres základního členění území

Výřez z Územního plánu Ústí nad Labem – Výkres koncepce dopravní infrastruktury

## Výřez z Územního plánu Ústí nad Labem – Hlavní výkres

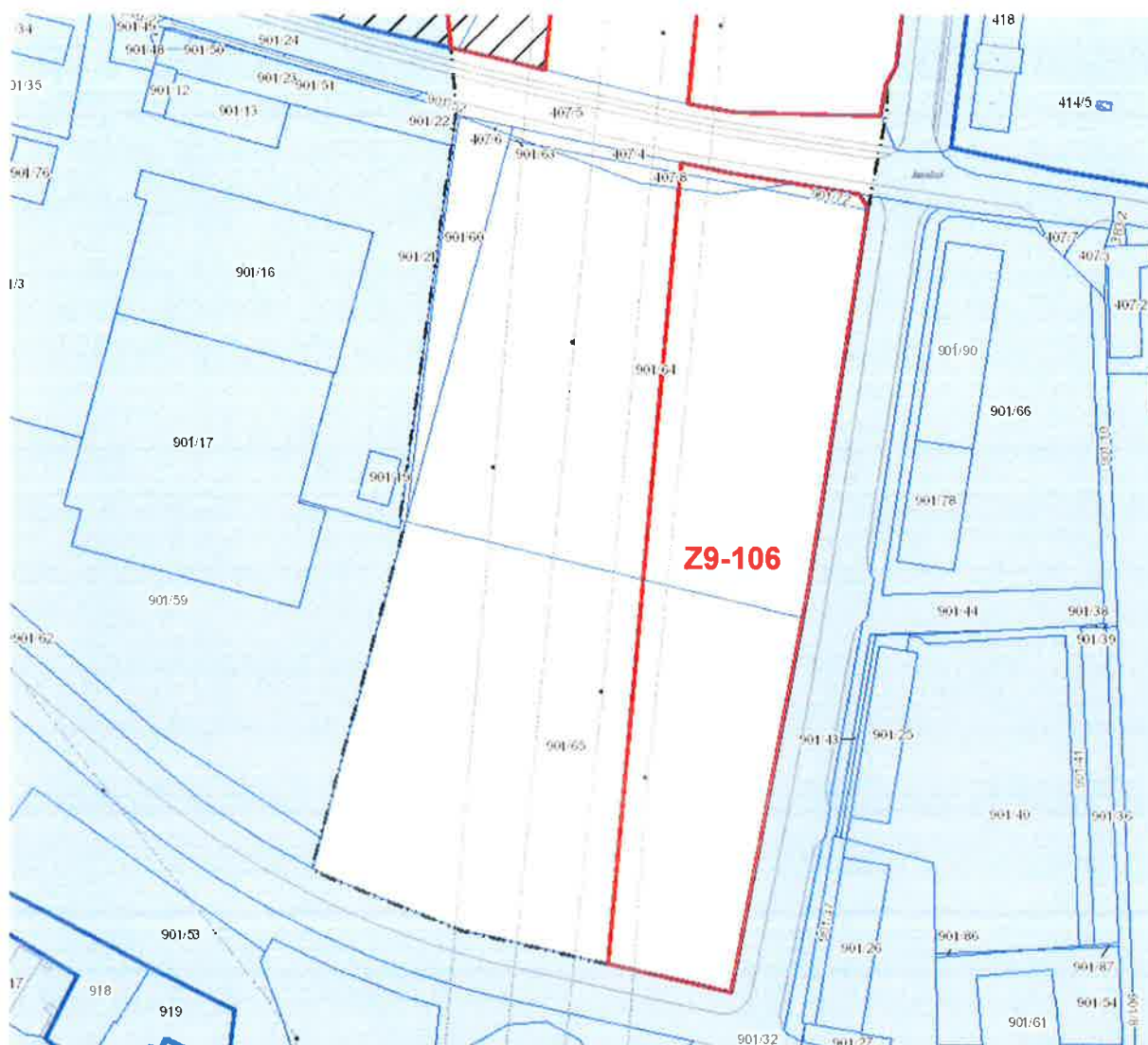


**PLOCHY SMÍŠENÉ VÝROBNÍ (SM-VR)**



**PLOCHY ZEMĚDĚLSKÉ - TRVALÉ TRAVNÍ POROSTY (Z-T)**

## Výřez z Územního plánu Ústí nad Labem – Výkres základního členění území



**HRANICE ZASTAVĚNÉHO ÚZEMÍ K 11.11. 2011**



**ZASTAVITELNÉ PLOCHY**



**PLOCHY PODMÍNĚNÉ ÚZEMNÍ STUDIÍ**

# Výřez z Územního plánu Ústí nad Labem – Výkres koncepce dopravní infrastruktury





**ODBOR INVESTIC A ÚZEMNÍHO  
PLÁNOVÁNÍ**  
Oddělení přípravy a realizace investic

ODM  
Michal Fišer - oddělení evidence majetku  
- zde -

VÁŠ DOPIS ZNAČKY/ZE DNE

EVID. Č.

NAŠE ZNAČKA  
OIUP/OPRI/M/14/2017

VYŘIZUJE/ LINKA  
L. Matulová


V ÚSTÍ NAD LABEM  
31. 3. 2017

Stanovisko OIUP/OPRI k záměru prodeje částí pozemků p. č. 407/4, p. č. 407/8, p. č. 901/64 a p. č. 901/72 o celkové výměře cca 2900 m<sup>2</sup>, vše v k. ú. Předlice za účelem vybudování a provozování autocentra a příslušejících služeb občanské vybavenosti. Žadatelem je společnost AUTO – KAMA spol. s r. o., Klíšská 977/77, 400 01 Ústí nad Labem.

**- Z hlediska přípravy a realizace investic nemáme k výše uvedenému záměru prodeje části pozemku připomínky.**

S pozdravem

**MAGISTRÁT  
MĚSTA ÚSTÍ NAD LABEM**  
Odbor investic a územního plánování  
-1-

  
Ing. Eva Sartnerová  
vedoucí odboru investic a územního plánování  
Magistrátu města Ústí nad Labem


**MAGISTRÁT MĚSTA ÚSTÍ NAD LABEM**

Odbor strategického rozvoje  
Velká Hradební 8  
401 00 Ústí nad Labem

**Ing. Dalibor D A Ř Í L E K**  
vedoucí Odboru dopravy a majetku  
Magistrátu města Ústí nad Labem

VÁŠ DOPIS ZNAČKYZE DNE  
20. 3. 2017

EVID. Č.  
45467/2017

NAŠE ZNAČKA

VYŘIZUJE/ LINKA  
Džuganová/1830

V ÚSTÍ NAD LABEM  
25. 9. 2017

**Stanovisko k záměru prodeje části pozemku v k. ú. Předlice**

Na základě Vaší výše identifikované žádosti vydává odbor strategického rozvoje níže uvedené stanovisko k záměru prodeje části pozemku

**parcelní číslo:** 407/4, 407/8, 901/64, 901/72  
**výměra pozemku:** 2 900 m<sup>2</sup>  
**katastrální úřad:** Předlice  
**důvod žádosti:** vybudování a provozování autocentra  
**žadatel:** společnost AUTO – KAMA spol. s r. o., Klíšská 977/77, 400 01 Ústí nad Labem

**Odbor strategického rozvoje s výše uvedeným záměrem:**

**SOUHLASÍ**

Dne 13. 4. 2017 vydal Odbor strategického rozvoje nesouhlasné stanovisko k výše uvedené žádosti, a to z důvodu nevhodného členění pozemku č. 901/64. Zbytková část pozemku č. 901/64, která by v případě navrhovaného prodeje vznikla, je z velké části nezastavitelná z důvodu vedení drátů vysokého napětí. Zbytková část pozemku pod dráty VN by se tak stala samostatně neprodejná. V návaznosti na nesouhlasné stanovisko došlo žadatelem ke změně požadovaného pozemku (žadatel odkoupí i část pozemku pod dráty VN). V souvislosti s touto změnou vydává Odbor strategického rozvoje souhlasné stanovisko s výše uvedeným záměrem, přesněji s II. variantou, která byla žadatelem předložena.

Ing.   
vedoucí odboru



# MAGISTRÁT MĚSTA ÚSTÍ NAD LABEM

Odbor strategického rozvoje  
Velká Hradební 8  
401 00 Ústí nad Labem

*MPH servis - 901/65*

**Ing. Dalibor D A Ř Í L E K**  
vedoucí Odboru dopravy a majetku  
Magistrátu města Ústí nad Labem

VÁŠ DOPIS ZNAČKY/ZE DNE  
MMUL/OHS/228312/2018/TomáP

9. 1. 2019

EVID. Č.  
136230/2018

NAŠE ZNAČKA

VYŘIZUJE/ LINKA  
Džuganová/1830

V ÚSTÍ NAD LABEM  
14. 1. 2019

## Stanovisko k záměru prodeje části pozemku v k. ú. Předlice


Na základě Vaší výše identifikované žádosti vydává Odbor strategického rozvoje níže uvedené stanovisko k prodeji části pozemku

**parcelní číslo:** 901/65  
**výměra pozemku:** cca 3 900 m<sup>2</sup>  
**katastrální úřad:** Předlice  
**důvod žádosti:** za účelem výstavby výrobní haly a obslužné komunikace  
**žadatel:** MPH servis s. r. o., Jateční 178/34, 400 01 Ústí nad Labem,  
IČ: 254 86 209

Odbor strategického rozvoje výše uvedený záměr:

**DOPORUČUJE**

MĚ  
MAGISTRÁT



vedoucí odboru





## MAGISTRÁT MĚSTA ÚSTÍ NAD LABEM

Odbor strategického rozvoje  
Velká Hradební 8  
401 00 Ústí nad Labem

**Ing. Dalibor D A Ř Í L E K**  
vedoucí Odboru dopravy a majetku  
Magistrátu města Ústí nad Labem

VÁŠ DOPIS ZNAČKY/ZE DNE  
MMUL/300624/2018

8. 1. 2019

EVID. Č.  
218628/2018

NAŠE ZNAČKA

VYŘIZUJE/ LINKA  
Džuganová/1830

V ÚSTÍ NAD LABEM  
9. 1. 2019

### Stanovisko k záměru prodeje pozemků v k. ú. Předlice

Na základě Vaší výše identifikované žádosti vydává Odbor strategického rozvoje níže uvedené stanovisko k prodeji pozemků

**parcelní číslo +  
výměra pozemku:** p. č. 407/4 o výměře 315 m<sup>2</sup>  
p. č. 407/8 o výměře 254 m<sup>2</sup>  
p. č. 901/63 o výměře 7 m<sup>2</sup>  
p. č. 901/64 o výměře 16 196 m<sup>2</sup>  
p. č. 901/65 o výměře 16 748 m<sup>2</sup>  
p. č. 901/72 o výměře 119 m<sup>2</sup>


**katastrální úřad:** Předlice

**důvod žádosti:** za účelem výstavby víceúčelových hal, komunikace a instalování fotovoltaických solárních panelů

**žadatel:** Rekultivace Ústí nad Labem s. r. o., Velká Hradební 3122/52,  
400 01 Ústí nad Labem, IČ 250 41 738

**Odbor strategického rozvoje výše uvedený záměr:**

**DOPORUČUJE**

MAGISTRÁT  
MĚSTA ÚSTÍ NAD LABEM  
Odbor  
  
Ing. Martin Dvořák  
vedoucí odboru



# MAGISTRÁT MĚSTA ÚSTÍ NAD LABEM

Velká Hradební 8

PSČ 401 00, schránka 100

## ODBOR DOPRAVY A MAJETKU

Váš dopis značky/ze dne  
28.3.2017

Evidenční číslo  
50251/2017

Naše značka  
MM/ODM/SEM/24475/17/FriK

Vyřizuje  
Frišová/1461

Datum  
29.3.2017

Magistrát města Ústí nad Labem  
Odbor dopravy a majetku  
Ing. Röhrlová Romana  
Velká Hradební 8  
401 00 Ústí nad Labem


### Věc: Stanovisko k záměru prodeje částí pozemků v k.ú. Předlice

Magistrát města Ústí nad Labem, jako majetkový správce komunikací **souhlasí** s prodejem částí pozemků:

- p.p.č. 407/4
- p.p.č. 407/8
- p.p.č. 901/64
- p.p.č. 901/72

o celkové výměře cca 2900 m<sup>2</sup> v k.ú. Předlice

S pozdravem



**Ing. Dalibor Dařílek**  
vedoucí odboru dopravy a majetku

**MAGISTRÁT  
MĚSTA ÚSTÍ NAD LABEM**  
Odbor dopravy a majetku  
-27-



# MAGISTRÁT MĚSTA ÚSTÍ NAD LABEM

Velká Hradební 8

PSČ 401 00, schránka 100

## ODBOR DOPRAVY A MAJETKU

Váš dopis ze dne	Evidenční číslo	Číslo jednací	Vyřizuje	Datum
FM	63505 /17		Ing. Renáta Svědínková	20.4.2017

**Magistrát města Ústí nad Labem**  
**Odbor dopravy a majetku, oddělení evidence majetku**  
**Velká Hradební 8**  
**400 01 Ústí nad Labem**

**Věc: Stanovisko k záměru prodeje částí pozemků p. č. 407/4, 407/8, 901/72 a 901/64 vše v k.ú. Předlice**

Na základě Vaší žádosti týkající se záměru prodeje částí pozemků pozemku **p. č. 407/4, 407/8, 901/72 a 901/64 vše v k. ú. Předlice** Vám sdělujeme, že dle předložené situace **nemáme námitek** k prodeji částí pozemků **p. č. 407/4, 407/8 a 901/72**. Na pozemku p. č. 407/4, 407/8 a 901/72 se nenachází zařízení veřejného osvětlení ve správě firmy ELTODO - CITELUM, s. r. o.

Na vyznačené části pozemku **p. č. 901/64 v k. ú. Předlice** popřípadě v jeho těsné blízkosti se nachází zařízení veřejného osvětlení ve správě firmy ELTODO - CITELUM, s. r. o. Přílohou Vám zasíláme vyjádření č. 045MK/4/2017 ze dne 20.4.2017 firmy ELTODO - CITELUM, s. r. o. s orientačním zákresem VO.

**Souhlasíme** s prodejem části pozemku p.č. 901/64 v k. ú. Klíše, pokud budou **dodrženy podmínky** uvedené **ve vyjádření č. 045MK/4/2017** ze dne 20.4.2017 firmy ELTODO - CITELUM, s. r. o.

S pozdravem

**MAGISTRÁT**  
**MĚSTA ÚSTÍ NAD LABEM**  
Odbor dopravy a majetku

  
**Roman Vlček**  
vedoucí oddělení údržby a majetku



Statutární město Ústí nad Labem  
Ing. Renata Svědínková  
odbor dopravy a majetku  
Velká Hradební 8

VÁŠ DOPIS ZNAČKY	ZE DNE	NAŠE ZNAČKA	VYŘIZUJE LINKA	MÍSTO ODESLÁNÍ	DNE
z.č.	z 10. 4. 2017	045MK/4/2017	Koula Miloslav	Ústí nad Labem	20. 4. 2017

Věc: Žádost o stanovisko.

Ve věci: Žádost o stanovisko k záměru prodeje částí pozemků p. č. 407/4, 407/8, 901/72 a 901/64 k. ú. Předlice.

Na vyznačené části pozemku p. č. 407/4, 407/8, 901/72 k. ú. Předlice se nenachází zařízení veřejného osvětlení ve správě ELTODO – CITE LUM, s. r. o. s prodejem souhlasíme bez výhrad.

Na vyznačené části pozemku p. č. 901/64 k. ú. Předlice popřípadě v těsné blízkosti se nachází zařízení veřejného osvětlení ve správě ELTODO – CITE LUM, s. r. o. viz **Informativní** zakres VO.

S prodejem vyznačené části pozemku p. č. 901/64 k. ú. Předlice souhlasíme za těchto podmínek:

- 1) Před dalším řízením, ohledně prodeje části pozemku p. č. 901/64 k. ú. Předlice je nutné provést geodetické **zaměření parcely** k upřesnění hranice pozemku a zároveň vytyčení zařízení veřejného osvětlení, které provedeme na základě telefonické dohody.
- 2) Před určením přesné polohy pozemku a zařízení VO s prodejem pozemku nesouhlasíme.
- 3) Pokud bude přesto vyznačená část pozemku p. č. 901/64 k. ú. Předlice přesto prodána, je nutné zřídit věcné břemeno na zařízení VO.

Případné informace na tel: 475 207 302, p. Hoffmann, p. Koula.

S pozdravem

**Koula Miloslav**

Technik

**ELTODO-CITELUM, s.r.o.**

Neštěmická 779/4

400 07 Ústí nad Labem

Česká republika

Tel: +420 475 207 302

Fax: +420 475 207 302

e-mail: koulam@eltodo.cz

**Příloha:**

**1 X informativní zakres** zařízení VO.

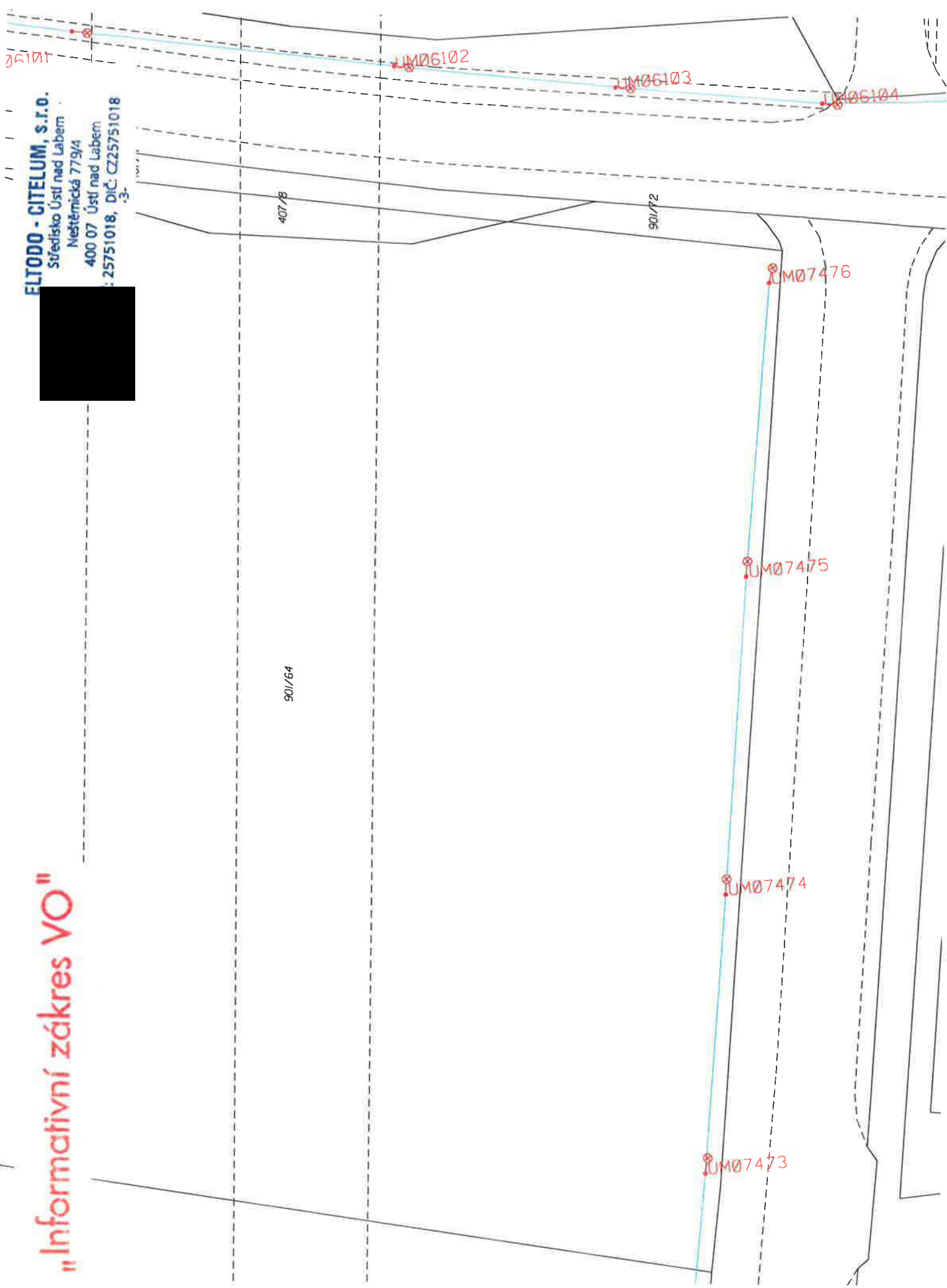

**ELTODO - CITE LUM, s.r.o.**  
Středisko Ústí nad Labem  
Neštěmická 779/4  
400 07 Ústí nad Labem  
25751018, DIČ: CZ25751018  
-3-

ELTODO-CITELUM, s.r.o.  
Novodvorská 1010/14, 142 01 Praha 4  
Tel: +420 261 341 111, Fax: +420 261 344 205, www.eltodo.cz

Zapsáno v obchodním rejstříku vedeném Městským soudem v Praze, oddíl C, vložka 66926, den zápisu 31. 3. 1999  
IČ: 25 75 10 18, DIČ: CZ 25 75 10 18  
Bankovní spojení: ČSOB, Radlická 333/150, 150 57 Praha 5, č. účtu: CZK 117436043/0300

# "Informativní zakres VO"

**ELTOD - CITEUM, s.r.o.**  
Středisko Ústí nad Labem  
Nestěrnická 779/4  
400 07 Ústí nad Labem  
IČ: 25751018, DIČ: CZ25751018





**STATUTÁRNÍ MĚSTO ÚSTÍ NAD LABEM**  
Magistrát - Odbor městských organizací a školství


<b>Vaše značka</b> 45467/2017/MF	<b>Evidenční č.</b> 61973/2017	<b>Vyřizuje/linka</b> Poleník/1247	<b>Datum</b> 19. dubna 2017
-------------------------------------	-----------------------------------	---------------------------------------	--------------------------------

Věc: Stanovisko k prodeji částí pozemků

Na základě Vaší žádosti ze dne 28.3.2017, týkající se záměru prodeje částí pozemků p.č. 407/4, p.č. 407/8, p.č. 901/64 a p.č. 901/72 v k.ú. Předlice Vám sdělujeme, že k prodeji výše uvedených částí pozemků nemáme námitek.

S pozdravem

MAGISTRÁT



vedoucí odboru MOS

Magistrát města Ústí nad Labem  
Odbor dopravy a majetku  
--- z d e ---