

193580/2018

11. 11. 2018

Jiří Gazaň

Zdeněk Vavřina

Ing. et Ing. Jiří Blahynka

Ing. Luboš Kopecký

Statutární město Ústí nad Labem
Velká Hradební 2336/8
400 01 Ústí nad Labem
IČO: 00081531

Vyřizuje: Jana Ševelová, tel. 602614400, pozemky@izolex.cz

Dne: 13. 11. 2018

Věc: Nabídka prodeje pozemku

Dobrý den,
jménem výše uvedených majitelů, Vám nabízíme k prodeji pozemky v katastrálním území Ústí nad Labem.

Název k.ú.	Parcela	LV	Celková výměra parcely (m ²)	Druh pozemku	Cena za m ²	Cena za parcelu
Ústí nad Labem	4815/3	2594	322	ostatní plocha	400	128 800 Kč
Ústí nad Labem	4835/1	2594	1117	ostatní plocha	400	446 800 Kč
Ústí nad Labem	4835/8	2594	676	ostatní plocha	400	270 400 Kč
Celková výměra:			2115			

Celková cena:	846 000 Kč
----------------------	-------------------

Prosíme o Vaši odpověď, emailem nebo telefonicky, a to i v případě nezájmu o koupi.
Předem Vám děkujeme za odpověď a za čas, který jste věnovali tomuto dopisu.

S pozdravem.

Jana Ševelová
Nákup a evidence pozemků
Gaz-credit s.r.o.

Gaz-credit s.r.o.
Čejč 61, 696 14 Čejč
IČO: 04923944, DIČ: CZ04923944

Fišer Michal

Od: Izolex Moravia spol. s.r.o. - Pozemky <pozemky@izolex.cz>
Odesláno: 22. února 2019 14:48
Komu: Fišer Michal
Předmět: RE: nabídka pozemků v k. ú. ÚL

Dobrý den,

Po konzultaci s majiteli pozemků, Vám musím oznámit, že majitelé chtějí pozemky prodat jako „balíček“, tzn. všechny 3 pozemky dohromady bez jakéhokoliv dělení.
Děkuji za pochopení.

S pozdravem.

Jana Ševelová
Nákup a evidence pozemků
Tel. 602 614 400


Izolex Moravia, spol. s r.o.

From: Fišer Michal [mailto:Michal.Fiser@mag-ul.cz]
Sent: Thursday, February 21, 2019 10:52 AM
To: pozemky@izolex.cz
Subject: nabídka pozemků v k. ú. ÚL

Dobrý den,

Na základě telefonické domluvy Vám v příloze zasílám ortofotomapy se zákresem o co by mělo statutární město Ústí nad Labem případně zájem. Jedná se o dvě varianty, přičemž cena za m² se bude odvíjet od našeho případného znaleckého posudku.

S pozdravem



Michal Fišer
referent oddělení evidence majetku
Odbor dopravy a majetku
Magistrát města Ústí nad Labem
t: 475271459 e: michal.fiser@mag-ul.cz

_____ ESET File Security _____

Tato zpráva byla proveřena, a nebyly v ní nalezeny žádné hrozby.

Verze detekčního jadra: 18918 (20190222)



Částečný VÝPIS Z KATASTRU NEMOVITOSTÍ

prokazující stav evidovaný k datu 10.10.2018

Okres: 3510 Ústí nad Labem

Obec: 554804 Ústí nad Labem

Kat.území 774871 Ústí nad Labem

List vlastnictví: 2594

V kat. území jsou pozemky vedeny v jedné číselné řadě

A Vlastník, jiný oprávněný	Identifikátor	Podíl
<i>Vlastnické právo</i> Blahynka Jiří Ing. et Ing. [redacted]	r.č.: [redacted]	1/4
<i>Vlastnické právo</i> Kopecký Luboš Ing. [redacted]	r.č.: [redacted]	1/4
<i>Vlastnické právo</i> Vavřina Zdeněk, [redacted]	r.č.: [redacted]	1/4
<i>Vlastnické právo</i> Gazaň Jiří, [redacted]	r.č.: [redacted]	1/4

B Nemovitosti				
Pozemky				
Parcela	Výměra[m2]	Druh pozemku	Způsob využití	Způsob ochrany
4835/1	1117	ostatní plocha	jiná plocha	

Stavby				
Část obce, č. budovy	Způsob využití	Na parcele	Způsob ochrany	
	Bez zápisu			

Jednotky				
Bez zápisu				
	Bez zápisu			

B1 Jiná práva		Povinnost k
Typ vztahu	Oprávnění pro	
		Bez zápisu

C Omezení vlastnického práva		Povinnost k
Typ vztahu	Oprávnění pro	
		Bez zápisu

D Jiné zápisy		Povinnost k
Typ vztahu	Oprávnění pro	
		Bez zápisu

E Nabývací tituly a jiné podklady

Listina:

- o Smlouva kupní ze dne 14.06.2017



Částečný VÝPIS Z KATASTRU NEMOVITOSTÍ

prokazující stav evidovaný k datu 10.10.2018

Okres: 3510 Ústí nad Labem

Obec: 554804 Ústí nad Labem

Kat.území 774871 Ústí nad Labem

List vlastnictví: 2594

V kat. území jsou pozemky vedeny v jedné číselné řadě

V-3425/2017-738

Pro: Blahynka Jiří Ing. et Ing. , [redacted]

Listina:

- o Smlouva kupní ze dne 14.06.2017

V-3425/2017-738

Pro: Gazaň Jiří , [redacted]

Listina:

- o Smlouva kupní ze dne 14.06.2017

V-3425/2017-738

Pro: Kopecký Luboš Ing. , [redacted]

Listina:

- o Smlouva kupní ze dne 14.06.2017

V-3425/2017-738

Pro: Vavřina Zdeněk , [redacted]

F Vztah bonitovaných půdně ekologických jednotek (BPEJ) k parcelám

Parcela	BPEJ	Výměra[m2]
Bez zápisu		
A Vlastník, jiný oprávněný	Identifikátor	Podíl
Vlastnické právo Blahynka Jiří Ing. et Ing. , [redacted]	r.č.: [redacted]	1/4
Vlastnické právo Kopecký Luboš Ing. , [redacted]	r.č.: [redacted]	1/4
Vlastnické právo Vavřina Zdeněk , [redacted]	r.č.: [redacted]	1/4
Vlastnické právo Gazaň Jiří , [redacted]	r.č.: [redacted]	1/4



Částečný VÝPIS Z KATASTRU NEMOVITOSTÍ

prokazující stav evidovaný k datu 10.10.2018

Okres: 3510 Ústí nad Labem

Obec: 554804 Ústí nad Labem

Kat.území 774871 Ústí nad Labem

List vlastnictví: 2594

V kat. území jsou pozemky vedeny v jedné číselné řadě

B Nemovitosti Pozemky

Parcela	Výměra[m2]	Druh pozemku	Způsob využití	Způsob ochrany
4815/3	322	ostatní plocha	ostatní komunikace	

Stavby	Část obce, č. budovy	Způsob využití	Na parcele	Způsob ochrany

Bez zápisu

Jednotky

Bez zápisu

B1 Jiná práva Typ vztahu Oprávnění pro

Povinnost k

Bez zápisu

C Omezení vlastnického práva

Typ vztahu
Oprávnění pro

Povinnost k

Bez zápisu

D Jiné zápisy

Typ vztahu
Oprávnění pro

Povinnost k

Bez zápisu

E Nabývací tituly a jiné podklady

Listina:

- o Smlouva kupní ze dne 14.06.2017

V-3425/2017-738

Pro: Blahynka Jiří Ing. et Ing. [redacted]

Listina:

- o Smlouva kupní ze dne 14.06.2017

V-3425/2017-738

Pro: Gazaň Jiří, [redacted]

Listina:

- o Smlouva kupní ze dne 14.06.2017

V-3425/2017-738



Částečný VÝPIS Z KATASTRU NEMOVITOSTÍ

prokazující stav evidovaný k datu 10.10.2018

Okres: 3510 Ústí nad Labem

Obec: 554804 Ústí nad Labem

Kat.území 774871 Ústí nad Labem

List vlastnictví: 2594

V kat. území jsou pozemky vedeny v jedné číselné řadě

Pro: Kopecký Luboš Ing. , [redacted]

Listina:

o Smlouva kupní ze dne 14.06.2017

V-3425/2017-738

Pro: Vavřina Zdeněk [redacted]

F Vztah bonitovaných půdně ekologických jednotek (BPEJ) k parcelám

Parcela	BPEJ	Výměra[m2]
Bez zápisu		
A Vlastník, jiný oprávněný Identifikátor		
Identifikátor		
Podíl		
Vlastnické právo		
Blahynka Jiří Ing. et Ing. [redacted]	r.č.: [redacted]	1/4
Vlastnické právo		
Kopecký Luboš Ing. , [redacted]	r.č.: [redacted]	1/4
Vlastnické právo		
Vavřina Zdeněk , [redacted]	r.č.: [redacted]	1/4
Vlastnické právo		
Gazaň Jiří , [redacted]	r.č.: [redacted]	1/4

B Nemovitosti Pozemky

Parcela	Výměra[m2]	Druh pozemku	Způsob využití	Způsob ochrany
4835/8	676	ostatní plocha	jiná plocha	

Stavby	Způsob využití	Na parcele	Způsob ochrany
Část obce, č. budovy			
Bez zápisu			

Jednotky

Bez zápisu

B1 Jiná práva
Typ vztahu
Oprávnění pro

Povinnost k

Demonstrační tisková sestava LV.

Sestava vytvořena: 14.11.2018 16:05:40



Částečný VÝPIS Z KATASTRU NEMOVITOSTÍ

prokazující stav evidovaný k datu 10.10.2018

Okres: 3510 Ústí nad Labem

Obec: 554804 Ústí nad Labem

Kat.území 774871 Ústí nad Labem

List vlastnictví: 2594

V kat. území jsou pozemky vedeny v jedné číselné řadě

Bez zápisu

C Omezení vlastnického práva

Typ vztahu

Povinnost k

Oprávnění pro

Bez zápisu

D Jiné zápisy

Typ vztahu

Povinnost k

Oprávnění pro

Bez zápisu

E Nabývací tituly a jiné podklady

Listina:

- o Smlouva kupní ze dne 14.06.2017

V-3425/2017-738

Pro: Blahynka Jiří Ing. et Ing. , [REDACTED]

Listina:

- o Smlouva kupní ze dne 14.06.2017

V-3425/2017-738

Pro: Gazaň Jiří , [REDACTED]

Listina:

- o Smlouva kupní ze dne 14.06.2017

V-3425/2017-738

Pro: Kopecký Luboš Ing. [REDACTED]

Listina:

- o Smlouva kupní ze dne 14.06.2017

V-3425/2017-738

Pro: Vavřina Zdeněk , [REDACTED]

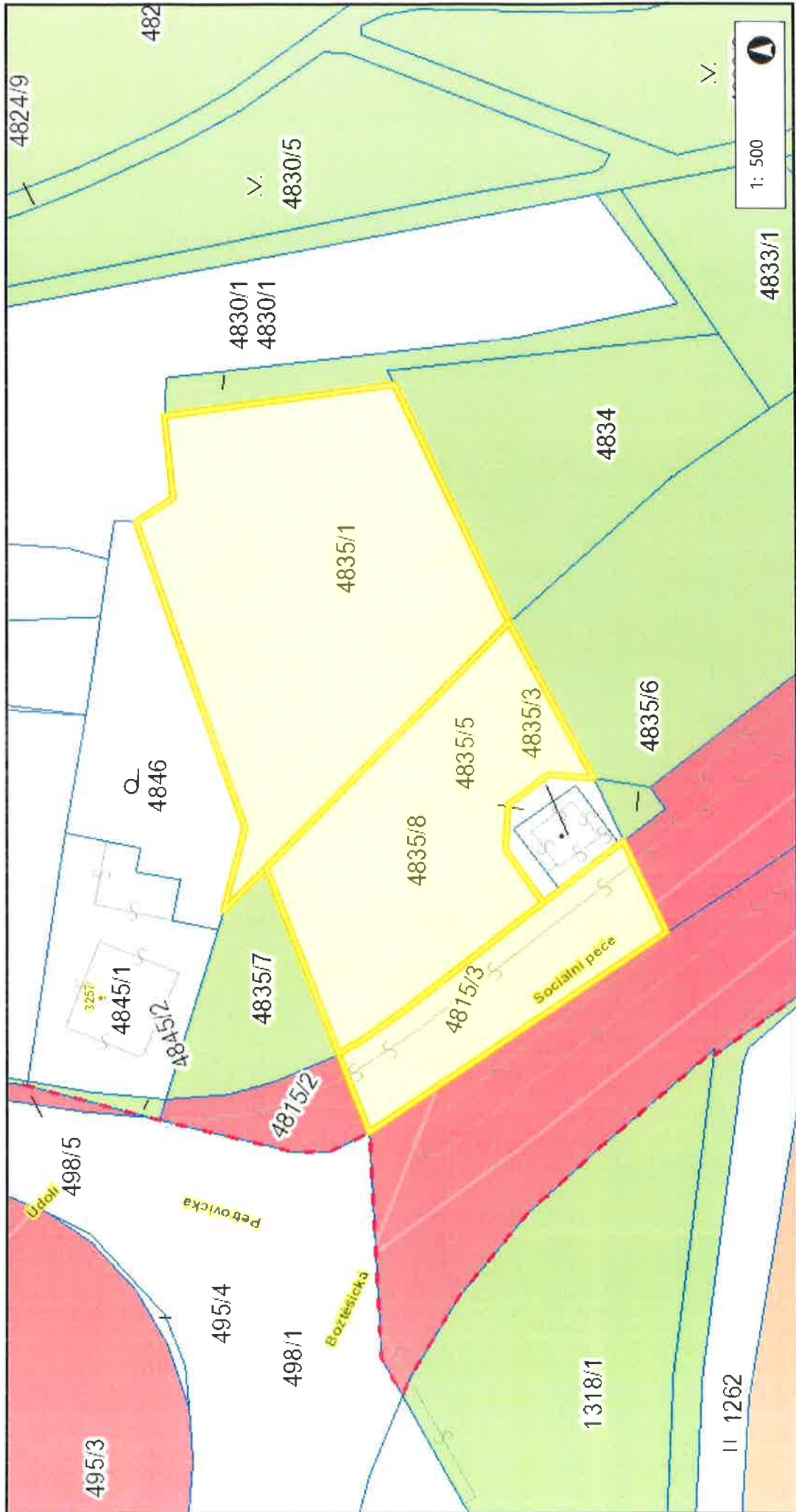
F Vztah bonitovaných půdně ekologických jednotek (BPEJ) k parcelám

Parcela

BPEJ

Výměra[m2]

Bez zápisu



Poznámky:

0 0 Kilometers



S-JTSK Krovak East North
 © Magistrát města Ústí nad Labem



Poznámky:



S-JTSK_Krovak_East_North
 © Magistrát města Ústí nad Labem





**ODBOR INVESTIC
A ÚZEMNÍHO PLÁNOVÁNÍ
ODDĚLENÍ ÚZEMNÍHO PLÁNOVÁNÍ**

**Pan
Michal Fišer
ODM
- zde -**

VÁŠ DOPIS ZNAČKY/ZE DNE
15.11.2018

EVID. Č.

NAŠE ZNAČKA
115_2018

VYŘIZUJE/ LINKA
Bc. Ušáková/1612

V ÚSTÍ NAD LABEM
23.11.2018

„Nabytí p. p. č. 4815/3, 4835/1 a 4835/8 v k. ú. Ústí nad Labem“ – sdělení

Jde o nabytí p. p. č. 4815/3 v k. ú. Ústí nad Labem o výměře 322 m², o nabytí p. p. č. 4835/1 v k. ú. Ústí nad Labem o výměře 1117 m² a o nabytí p. p. č. 4835/8 v k. ú. Ústí nad Labem o výměře 676 m² do majetku Statutárního města Ústí nad Labem.

Dle Územního plánu Ústí nad Labem – kapitola f) se p. p. č. 4815/3 v k. ú. Ústí nad Labem nachází v zastavěném území na stabilizované ploše se způsobem využití „DI-S plochy dopravní infrastruktury silniční“.

Dle Územního plánu Ústí nad Labem – kapitola f) se p. p. č. 4835/1 v k. ú. Ústí nad Labem nachází v zastavěném území na stabilizované ploše se způsobem využití „ZV-LP plochy zeleně na veřejných prostranstvích – lesopark“.

Dle Územního plánu Ústí nad Labem – kapitola f) se p. p. č. 4835/8 v k. ú. Ústí nad Labem nachází v zastavěném území na stabilizované ploše se způsobem využití „ZO plochy zeleně ochranné a izolační“.

DI-S plochy dopravní infrastruktury silniční

- a) *převažující účel využití*
- *plochy staveb a zařízení silniční dopravy nadmístního významu*
- b) *přípustné*
- *silnice nadmístního významu (dálnice, silnice I., II. a III. třídy a místní komunikace I. a II. třídy) a jejich součásti (např. násypy, zářezy, opěrné zdi, mosty)*
- *doprovodná a izolační zeleň*
- *pozemky staveb dopravních zařízení a dopravního vybavení (např. autobusová nádraží, terminály a zastávky, odstavná stání pro autobusy a nákladní automobily, hromadné a řadové garáže a odstavné a parkovací plochy, areály údržby pozemních komunikací, čerpací stanice pohonných hmot)*
- *jednouúčelové stavby spojené se silniční dopravou*
- c) *podmíněně přípustné*
- *nezbytná zařízení technické infrastruktury*
- d) *nepřípustné*
- *všechny ostatní výše neuvedené funkce a činnosti*

ZV-LP plochy zeleně na veřejných prostranstvích - lesopark

- a) *převažující využití*
- *nezastavitelná území s povinností zachování a rozvoje funkce městské urbanizované zeleně přístupné bez omezení, a to bez ohledu na vlastnictví k tomuto prostoru*

- b) *přípustné*
 - *trvalé travní porosty s extenzivní údržbou*
 - *nízká i vysoká zeleň*
 - *prvky drobné architektury (vybavení a mobiliář základní, např. lavičky, přístřešky)*
 - *pěšiny a cyklostezky převážně nezpevněné*
- c) *podmíněně přípustné*
 - *plochy pro sport a rekreaci nevyžadující nový zpevněný povrch*
 - *nezbytná technická a dopravní infrastruktura.*
- d) *podmínky funkčního a prostorového uspořádání:*
 - *užití konifer, zdobných kultivarů a introdukovaných dřevin je nežádoucí, v plochách obsahujících prvky ÚSES vyloučené, možné je pouze v rámci stávající výsadby, příp. podél hlavních parkových os zpevněných cest doplňková květinová výsadba*
 - *zastavěné plochy nesmí přesahovat 10% plochy lesoparku*
- e) *nepřípustné*
 - *všechny ostatní výše uvedené funkce a činnosti*

ZO plochy zeleně ochranné a izolační

- a) *převažující účel využití*
 - *nezastavitelná území s povinností zachování a rozvoje funkce zeleně*
- b) *přípustné*
 - *trvalé travní porosty s nízkou, příp. vysokou zelení*
- c) *podmíněně přípustné*
 - *umístění víceúčelových travnatých a mlatových ploch*
 - *vymezení skladebných prvků ÚSES*
 - *opatření a zařízení k zvyšování retence území, součást zasakovacích pásů.*
 - *protihluková zařízení a opatření*
 - *nezbytná dopravní a technická infrastruktura*
- d) *nepřípustné*
 - *všechny ostatní výše neuvedené funkce a činnosti*

Dle Územního plánu Ústí nad Labem – kapitola e) a g) je na pozemcích p. č. 4815/3, 4835/1, 4835/8 v k. ú. Ústí nad Labem navrženo veřejně prospěšné opatření „VPO U105 Holoměř“ funkční lokální biokoridor územního systému ekologické stability.

Upozorňujeme, že se část pozemku p. č. 4815/3 v k. ú. Ústí nad Labem, část pozemku p. č. 4835/1 v k. ú. Ústí nad Labem a část pozemku p. č. 4835/8 v k. ú. Ústí nad Labem nacházejí v ochranném pásmu objektu zařízení elektrické sítě.

Upozorňujeme, že se část pozemku p. č. 4815/3 v k. ú. Ústí nad Labem, část pozemku p. č. 4835/1 v k. ú. Ústí nad Labem a část pozemku p. č. 4835/8 v k. ú. Ústí nad Labem nacházejí v ochranném pásmu elektrického vedení.

Upozorňujeme, že se část p. p. č. 4835/1 v k. ú. Ústí nad Labem nachází v bezpečnostním pásmu plynovodu.

Upozorňujeme, že se část p. p. č. 4835/1 v k. ú. Ústí nad Labem nachází v ochranném pásmu plynovodu.

Upozorňujeme, že se p. p. č. 4815/3 a 4835/8 v k. ú. Ústí nad Labem, část p. p. č. 4835/1 v k. ú. Ústí nad Labem nacházejí v ochranném pásmu trolejbusových tratí.

Upozorňujeme, že se p. p. č. 4815/3 v k. ú. Ústí nad Labem, část pozemku p. č. 4835/1 v k. ú. Ústí nad Labem a část pozemku p. č. 4835/8 v k. ú. Ústí nad Labem nacházejí v ochranném pásmu lesa (vzdálenost 50 m od okraje lesa).

Upozorňujeme, že se p. p. č. 4815/3, 4835/1 a 4835/8 v k. ú. Ústí nad Labem nacházejí na území archeologických nálezů – ÚAN III.

Využití p. p. č. 4815/3, 4835/1 a 4835/8 v k. ú. Ústí nad Labem musí být v souladu se způsobem využití dle platného Územního plánu Ústí nad Labem.


P. p. č. 4815/3 v k. ú. Ústí nad Labem je součástí stabilizované plochy se způsobem využití „DI-S plochy dopravní infrastruktury silniční“.

P. p. č. 4835/1 v k. ú. Ústí nad Labem je součástí stabilizované plochy se způsobem využití „ZV-LP plochy zeleně na veřejných prostranstvích – lesopark“.

P. p. č. 4835/8 v k. ú. Ústí nad Labem je součástí stabilizované plochy se způsobem využití „ZO plochy zeleně ochranné a izolační“.

S pozdravem

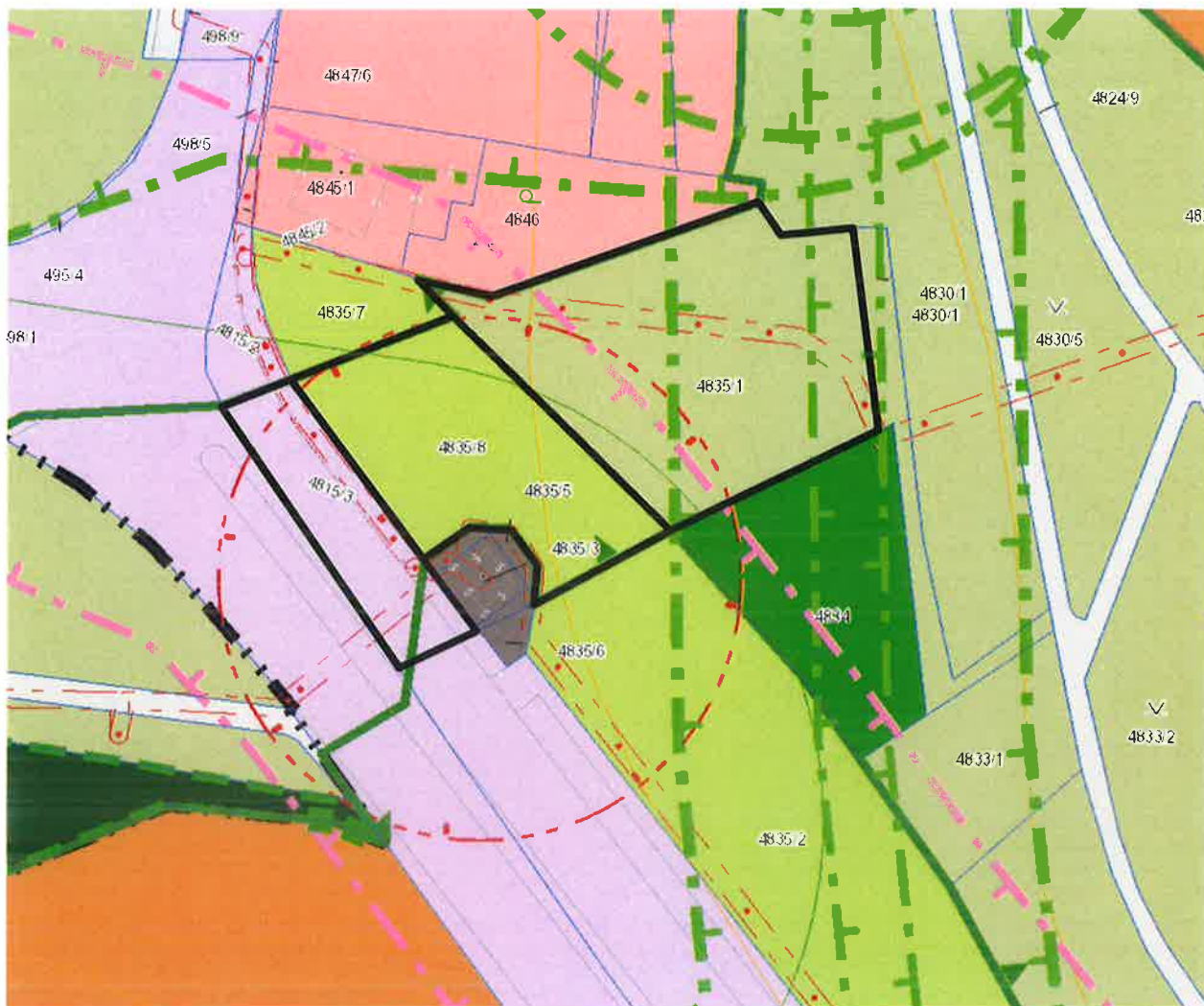
MAGISTRÁT
MĚSTA ÚSTÍ NAD LABEM
investic a územního plánování
-1-


vedoucí Odboru investic a územního plánování
Magistrátu města Ústí nad Labem

Příloha:

Výřez z Územního plánu Ústí nad Labem – Koordinační výkres

Výřez z Územního plánu Ústí nad Labem – Koordinační výkres



- DI-S PLOCHY DOPRAVNÍ INFRASTRUKTURY SILNIČNÍ (DI-S)**
- ZV-LP ZELENĚ NA VEŘEJNÝCH PROSTRANSTVÍCH – LESOPARKOVÁ (ZV-LP)**
- ZO PLOCHY ZELENĚ OCHRANNÉ A IZOLAČNÍ (ZO)**
- OCHRANNÉ PÁSMA VEDENÍ VN, ZVN A VVN**
- VZDÁLENOST 50m OD LESA**
- OCHRANNÉ PÁSMA PLYNOVODU VVTL A VTL**
- OCHRANNÉ PÁSMA TROLEJBUSOVÝCH TRATÍ**



MAGISTRÁT MĚSTA ÚSTÍ NAD LABEM
VELKÁ HRADEBNÍ 8
401 00 ÚSTÍ NAD LABEM

**ODBOR INVESTIC A ÚZEMNÍHO
PLÁNOVÁNÍ**
Oddělení přípravy a realizace investic

ODM
Michal Fišer – oddělení evidence majetku
- zde -

VÁŠ DOPIS ZNAČKY/ZE DNE

EVID. Č.

NAŠE ZNAČKA
OIUP/OPRI/M/109/18

VYŘÍZUJE/ LINKA
L.Klevarová


V ÚSTÍ NAD LABEM
5.12.2018

Stanovisko OIUP/OPRI k záměru nabytí pozemků p. č. 4815/3 o výměře 322 m², p. č. 4835/1 o výměře 1117 m² a p. č. 4835/8 o výměře 676 m², vše v k. ú. Ústí nad Labem:

Z hlediska přípravy a realizace investic nemáme k záměru nabytí výše uvedených pozemků připomínky.

S pozdravem

MAGISTRÁT
MĚSTA ÚSTÍ NAD LABEM
Oddělení přípravy a realizace investic a územního plánování


vedoucí odboru investic a územního plánování
Magistrátu města Ústí nad Labem



MAGISTRÁT MĚSTA ÚSTÍ NAD LABEM

Odbor strategického rozvoje
Velká Hradební 8
401 00 Ústí nad Labem

Ing. Dalibor D A Ř Í L E K
vedoucí Odboru dopravy a majetku
Magistrátu města Ústí nad Labem

VÁŠ DOPIS ZNAČKY/ZE DNE
MM/ODM/278802/2018/Tim

15. 11. 2018

EVID. Č.
193580/2018

NAŠE ZNAČKA

VYŘIZUJE/ LINKA
Džuganová/1830

V ÚSTÍ NAD LABEM
21. 11. 2018

Stanovisko k záměru nabytí pozemků v k. ú. Ústí nad Labem

Na základě Vaší výše identifikované žádosti vydává Odbor strategického rozvoje níže uvedené stanovisko k nabídce nabytí pozemků

**parcelní číslo +
výměra pozemku:** p. č. 4815/3 o výměře 322 m²
p. č. 4835/1 o výměře 1 117 m²
p. č. 4835/8 o výměře 676 m²

katastrální úřad: Ústí nad Labem

důvod žádosti: neuveden

žadatel: Jana Ševelová, Gaz-credit s.r.o., Čejč 61, 696 14 Čejč,
IČO: 04923944

Odbor strategického rozvoje výše uvedený záměr:

DOPORUČUJE

MAGISTRÁT
MĚSTA ÚSTÍ NAD LABEM
Odbor

Ing. Martin Dlouhý
vedoucí odboru



MAGISTRÁT MĚSTA ÚSTÍ NAD LABEM

Velká Hradebni 8

PSČ 401 00, schránka 100

ODBOR DOPRAVY A MAJETKU

Váš dopis ze dne

Evidenční číslo
195087/2018

Číslo jednací
MMUL/ODM/SEM/280080/2018/TrJa

Vyřizuje
Trup/1466

Datum
15. 11. 2018

MmÚ
Odbor dopravy a majetku
Michal Fišer

Věc: Stanovisko k nabytí pozemků v k.ú. Ústí nad Labem:


Odbor dopravy a majetku Magistrátu města Ústí nad Labem jako vlastník dopravní infrastruktury **souhlasí** s nabytím části pozemku p. č. 4815/3 o výměře 322 m² v k. ú. Ústí nad Labem, na níž se nachází stavba chodníku a vedení veřejného osvětlení.

Odbor dopravy a majetku Magistrátu města Ústí nad Labem jako vlastník dopravní infrastruktury **souhlasí** s nabytím části pozemku p. č. 4835/8 o výměře 676 m² v k. ú. Ústí nad Labem, na níž se nachází stavba trakčního vedení.

Odbor dopravy a majetku Magistrátu města Ústí nad Labem jako vlastník dopravní infrastruktury **nesouhlasí** s nabytím pozemku p. č. 4835/1 o výměře 1117 m² v k.ú. Ústí nad Labem a ostatních částí pozemků p. č. 4815/3 a p. č. 4835/8 v k. ú. Ústí nad Labem, jelikož se na nich nacházejí stavby nebo inženýrské sítě, které nejsou v majetku města. Odbor dopravy a majetku Magistrátu města Ústí nad Labem nemá s uvedenými pozemky žádné budoucí plány.

S pozdravem

MAGISTRÁT
MĚSTA ÚSTÍ NAD LABEM
Odbor dopravy a majetku



Ing. Dalibor Dařílek
vedoucí odboru dopravy a majetku





MAGISTRÁT MĚSTA ÚSTÍ NAD LABEM

Velká Hradební 8

PSČ 401 00, schránka 100

ODBOR DOPRAVY A MAJETKU

Váš dopis ze dne
MF

Evidenční číslo
218087/2018

Jednací číslo
MMUL/ODM/SEM/300161/2018/LesA

Vyřizuje
Antonín Leskota

Datum
20.12.2018


Magistrát města Ústí nad Labem
Odbor dopravy a majetku, oddělení evidence majetku
Velká Hradební 8
400 01 Ústí nad Labem

Věc: Stanovisko za správu veřejného osvětlení k žádosti o stanovisko k nabytí pozemků p.č. 4815/3, p.č. 4835/1 a p.č. 4835/8 v k.ú. Ústí nad Labem

Na základě Vaší žádosti o stanovisko prodeje pozemků p.č. 4815/3, p.č. 4835/1 a p.č. 4835/8 v k.ú. Ústí nad Labem Vám sdělujeme, že na uvedených pozemcích se nenachází zařízení veřejného osvětlení ve správě společnosti ELTODO OSVĚTLENÍ, s.r.o. Přílohou Vám přikládáme **vyjádření č. 357MK/12/2018** ze dne 11.12.2018 společnosti ELTODO OSVĚTLENÍ, s.r.o.

Statutární město Ústí nad Labem, jakožto majitel veřejného osvětlení, **souhlasí** s prodejem pozemků **p.č. 4815/3, p.č. 4835/1 a p.č. 4835/8 v k.ú. Ústí nad Labem** bez výhrad.

S pozdravem


Roman Vlček
vedoucí oddělení údržby majetku

Přílohy:

1x závazné stanovisko společnosti ELTODO OSVĚTLENÍ, s.r.o.

V ý p í s z u s n e s e n í

5. zasedání Majetkové komise
konané dne 8. dubna 2019

61/2019

Nabytí pozemků p. č. 4815/3, 4835/1 a 8 v k. ú. Ústí nad Labem

Majetková komise po projednání

A) nedoporučuje

1. schválit nabytí pozemků p. č. 4835/1 o výměře 1117 m², p. č. 4815/3 o výměře 322 m² a p. č. 4835/8 o výměře 676 m², vše v k. ú. Ústí nad Labem jako celku.

Michal Fišer
tajemník MK

MAGISTRÁT
MĚSTA ÚSTÍ NAD LABEM
Odbor dopravy a majetku

V ý p i s z u s n e s e n í

12. jednání Rady města Ústí nad Labem,
konané dne 23. 4. 2019

296/12R/19

Nabytí pozemků p. č. 4815/3, 4835/1 a 8 v k. ú. Ústí nad Labem

Rada města po projednání

A) nesouhlasí

1. s nabytím pozemků p. č. 4835/1 o výměře 1117 m², p. č. 4815/3 o výměře 322 m² a p. č. 4815/3 o výměře 676 m², vše v k. ú. Ústí nad Labem za částku 400,- Kč/m² od současných majitelů jako celku

B) ukládá

1. Ing. Pavlu Tošovskému, náměstkovi primátora
 - a) předložit návrh dle bodu A) tohoto usnesení Zastupitelstvu města Ústí nad Labem

T: do 31. 12. 2019



vá
MmÚ