

MHL/ODM/ÚE/206P48/2018/2366
112003/2018 9.7.2018

Magistrát města Ústí nad Labem

Odbor dopravy a majetku

Ing. Romana Röhlová

Žádost o směnu pozemků

Věc: Směna pozemků – parcelní číslo 742/1 a 730/1 z důvodu majetkoprávního vypořádání

Na základě přípravy našeho pozemku na budoucí výstavbu, jsme přišli na pozemkové nesrovnalosti. Rádi bychom touto cestou požádali o směnu, případně odkup části pozemků města, do kterých zasahují již dříve vybudované části našich staveb, a které by nám umožnily propojit plánovanou výstavbu (kavárnu, restauraci) přímo s parkem a udržovat prostor za gabiónem v čistotě.

Vybudováním gabiónu městem Ústí nad Labem, došlo k vytyčení jakési „hranice“ mezi našimi pozemky a pozemky města. Část gabiónu zasahuje i na náš pozemek. Směnou, případně dokoupením částí pozemku města, by došlo k oficiálnímu narovnání stávajícího stavu.

V příloze zasílám stávající stav a vyznačené pozemky města, kam zasahují naše objekty a část gabiónu vybudovaného městem, která zasahuje na naše pozemky.

Děkuji.

S pozdravem

MUDr. Petr Sudek,

Tel:

Emial:

www:

OZNÁMENÍ ZÁMĚRU STATUTÁRNÍHO MĚSTA ÚSTÍ NAD LABEM

dle zák. 128/2000 Sb.

SMĚNA ČÁSTÍ POZEMKŮ

č.	st.p.č./p.p.č	výměra/m ²	charakter	kat.území	Vlastník	Nabyvatel
A	730/1	cca 24	zahrada	Ústí nad Labem	manželé Sudkovi	Statutární město Ústí nad Labem
B	742/1	cca 262	ost. plocha	Ústí nad Labem	Statutární město Ústí nad Labem	manželé Sudkovi

Jedná se o bezúplatnou směnu pozemků z důvodu majetkoprávního vypořádání. Manželé Sudkovi uhradí veškeré náklady s pojené s převody.

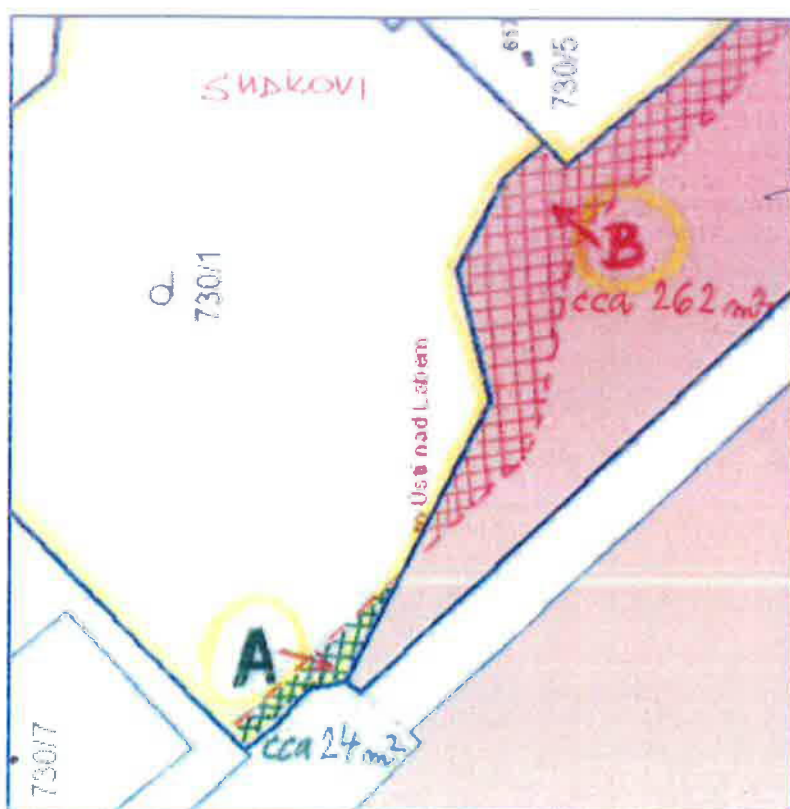
Upozornění pro nabyvatele:

Získáním nemovitostí do vlastnictví není dotčena povinnost nabyvatele provádět na předmětné nemovité věci pouze takovou činnost, která koresponduje s územně-plánovacími záměry dle platné legislativy.

Informace podá: Odbor dopravy a majetku Magistrátu města Ústí nad Labem

Ing. Romana Röhrlová, tel. [REDAKCE]

www.usti-nad-labem.cz



MAGISTRÁT
MĚSTA ÚSTÍ NAD LABEM

[REDAKCE]
Ing. Dalibor Dařílek
vedoucí Odboru dopravy a majetku
Magistrátu města Ústí nad Labem

Vyvěšeno: od 29. 3. 2019 do 15. 4. 2019

Částečný výpis z katastru nemovitostí

Obec: **554804 Ústí nad Labem**
 Kat. území: **774871 Ústí nad Labem**

Okres: **3510 Ústí nad Labem**
 List vlastnictví: **1**

A Oprávněné subjekty (jméno nebo název a adresa)		Identifikátor	Podíl	
Vlastnické právo Statutární město Ústí nad Labem, Velká Hradební 8, č.p.2336 40001 Ústí nad Labem - Ústí nad Labem-centrum		81531	1/1	
B Nemovitosti				
Pozemky				
Parcela	Výměra[m ²]	Druh pozemku	Způsob využití	Způsob ochrany
742/1	20019	ostatní plocha	zeleň	
B1 Jiná práva		- Bez zápisu		
C Omezení vlastnického práva		- Bez zápisu		
D Jine Zapisy				
Typ vztahu	Vztah pro	Vztah k		
* Změna výměr obnovou operátu				
		Par.:742/1		
E Nabývací tituly a jiné podklady zápisu				
Listina				
* Vznik práva ze zákona zákon č. 172/1991 § 1				
Pro:	Statutární město Ústí nad Labem, Velká Hradební 8, č.p.2336 40001 Ústí nad Labem - Ústí nad Labem-centrum	POLVZ:219/1992 RČ/IČO	Z - 8200219/1991 81531	
F Bonitní díly		- Bez zápisu		

Vyhotoveno v aplikaci Portál KN

Vyhotoveno: 17. 7. 2018 14:01
 Stav k datu: 1. 4. 2018 0:00

Částečný výpis z katastru nemovitostí

Obec: **554804 Ústí nad Labem**
 Kat. území: **774871 Ústí nad Labem**

Okres: **3510 Ústí nad Labem**
 List vlastnictví: **12691**

A Oprávněné subjekty (jméno nebo název a adresa) **Identifikátor** **Podíl**

Vlastnické právo
 SJM Sudek Petr MUDr. a Sudková Jana MUDr. 1/1
[REDACTED]

B Nemovitosti

Pozemky	Parcela	Výměra[m ²]	Druh pozemku	Způsob využití	Způsob ochrany
	730/1	1781	zahrada		zemědělský půdní fond

B1 Jiná práva **- Bez zápisu**

C Omezení vlastnického práva

Typ vztahu	Oprávnění pro	Povinnost K

*** Zástavní právo smluvní**
 OS: **Komerční banka, a.s. IČO:45317054** Par.: **730/1**
 k zajištění pohledávek vyplývajících ze Smlouvy o úvěru reg.č. 0413010240039: "Pohledávky A" - pohledávka na splacení jistiny úvěru ve výši [REDACTED] -Kč s příslušenstvím a budoucí peněžité pohledávky do celkové výše [REDACTED] -Kč, vzniklé nejpozději do 15.6.2025 "Pohledávky B" - budoucí peněžité pohledávky do celkové výše [REDACTED] -Kč, vzniklé nejpozději do 15.6.2025

Listina **Smlouva o zřízení zástavního práva podle obč.z. ze dne 01.07.2010**

D Jine Zapisy **- Bez zápisu**

E Nabývací tituly a jiné podklady zápisu
 Listina

*** Smlouva o zřízení zástavního práva podle obč.z. ze dne: 01.07.2010** V - 2979

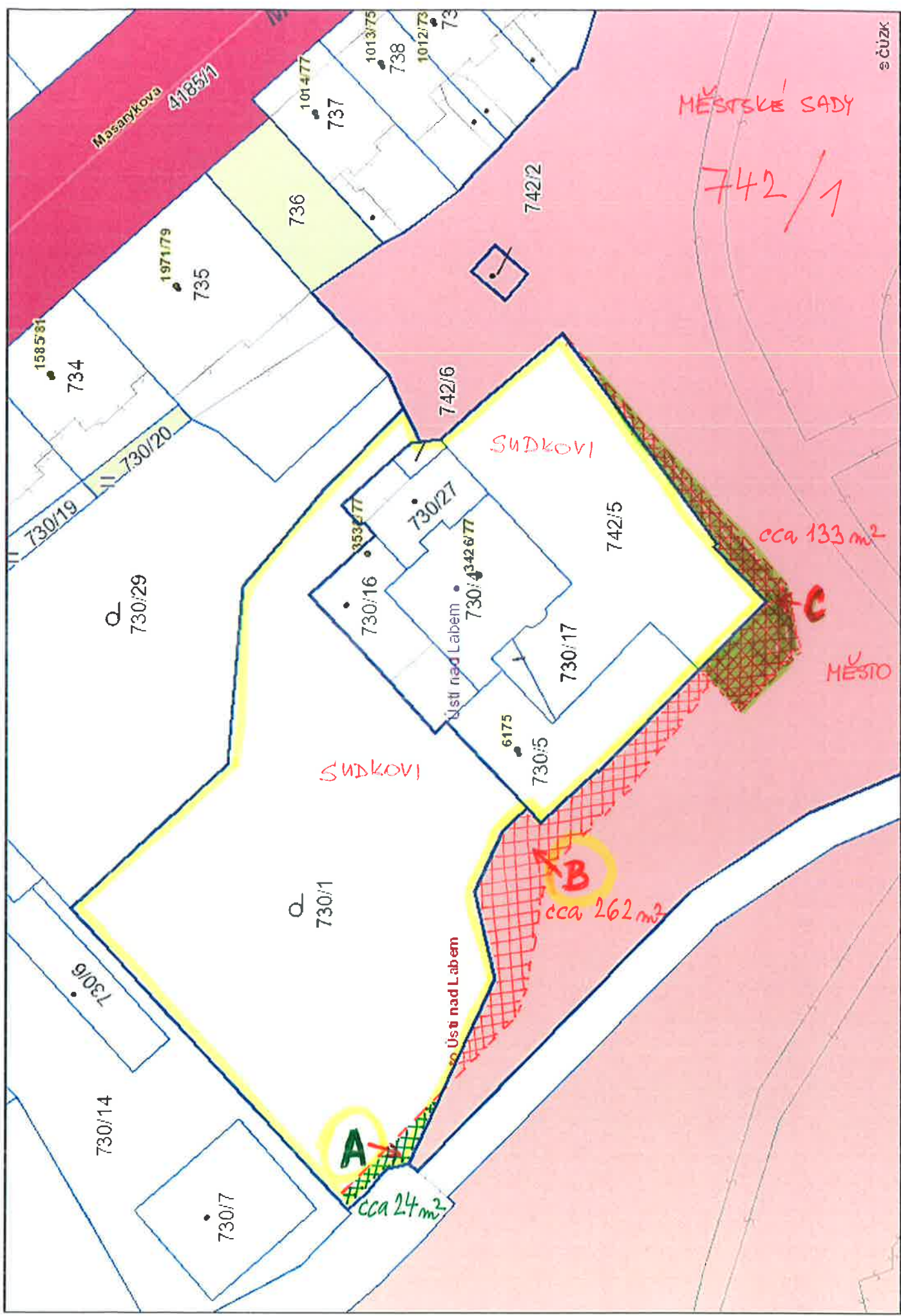
*** Smlouva kupní ze dne: 01.07.2010** V - 3000

Pro: **Sudek Petr MUDr. a Sudková Jana MUDr.** RČ/IČO

F Bonitní díly

Parcela	Bonita	Výměra[m ²]	Parcela	Bonita	Výměra[m ²]
730/1	12811	1781			

Vyhotoveno v aplikaci Portál KN Vyhotoveno: 17. 7. 2018 14:00
 Stav k datu: 1. 4. 2018 0:00



MĚSTSKÉ SÁDKY

742/1

SUDKOV I

cca 133 m²

MĚSTO

SUDKOV I

cca 262 m²

cca 24 m²

Ústí nad Labem

Ústí nad Labem

Masarykova 4185/1







**ODBOR INVESTIC
A ÚZEMNÍHO PLÁNOVÁNÍ
ODDĚLENÍ ÚZEMNÍHO PLÁNOVÁNÍ**

**Paní
Ing. Romana Röhrlová
ODM
- zde -**

VÁŠ DOPIS ZNAČKY/ZE DNE
19.07.2018

EVID. Č.

NAŠE ZNAČKA
B4_2018

VYŘIZUJE/ LINKA
Bc. Ušáková/1612

V ÚSTÍ NAD LABEM
03.08.2018

„Prodej částí p. p. č. 742/1 v k. ú. Ústí nad Labem a odkup částí p. p. č. 730/1 v k. ú. Ústí nad Labem“ – sdělení

1. Jedná se o prodej části p. p. č. 742/1 v k. ú. Ústí nad Labem o výměře cca 262 m² z celkové výměry 20019 m² za účelem narovnání majetkových vztahů. Žadatelem jsou majitelé sousedních pozemků p. č. 730/1, 730/4, 730/5, 730/16, 730/17, 730/27, 742/5 a 742/6, včetně budov č.p. 3426, 3532 a č.e. 6175, vše v k. ú. Ústí nad Labem. Předmětná část p. p. č. 742/1 v k. ú. Ústí nad Labem se nachází v oploceném areálu občanské vybavenosti v majetku žadatelů.
2. Jedná se o prodej části p. p. č. 742/1 v k. ú. Ústí nad Labem o výměře cca 133 m² z celkové výměry 20019 m² za účelem zarovnání hranic sousedního areálu občanské vybavenosti. Žadatelem jsou majitelé sousedních pozemků p. č. 730/1, 730/4, 730/5, 730/16, 730/17, 730/27, 742/5 a 742/6, včetně budov č.p. 3426, 3532 a č.e. 6175, vše v k. ú. Ústí nad Labem.
3. Jedná o odkup části p. p. č. 730/1 v k. ú. Ústí nad Labem o výměře cca 24 m² z celkové výměry 1781 m² za účelem narovnání majetkových vztahů, které vznikly vybudováním gabiónové zdi. Předmětná část p. p. č. 730/1 v k. ú. Ústí nad Labem je v majetku MUDr. Jany Sudkové a MUDr. Petra Sudka, Zalužanská 353, 403 39 Chlumec.

Dle Územního plánu Ústí nad Labem – kapitola f) se p. p. č. 742/1 v k. ú. Ústí nad Labem nachází v zastavěném území na stabilizované ploše se způsobem využití „ZV-P plochy zeleně na veřejných prostranstvích – park“.

Dle Územního plánu Ústí nad Labem – kapitola f) se p. p. č. 730/1 v k. ú. Ústí nad Labem nachází v zastavěném území na stabilizované ploše se způsobem využití „OV-KM plochy občanského vybavení – komerční zařízení malá a střední“.

ZV-P plochy zeleně na veřejných prostranstvích – park

a) převažující účel využití

- nezastavitelná území s povinností zachování a rozvoje funkce městské urbanizované zeleně přístupné bez omezení, a to bez ohledu na vlastnictví k tomuto prostoru

b) přípustné

- trvalé travní porosty s nízkou i vysokou zelení a s prvky drobné architektury (kašny, drobné vodní plochy, plastiky, altány apod.)
- pěší komunikace a prostory umožňující celoroční bezkolizní užívání
- cyklostezky a in-line dráhy a trasy umožňující celoroční bezkolizní užívání
- hřiště, víceúčelové travnaté a mlatové plochy s různými doplňky, podněcujícími hravost a tvořivost dětí.
- využití vodních prvků na exponovaných místech
- užití zdobných druhů včetně kultivarů

- c) *podmíněně přípustné*
 - *účelové cesty a dráhy např. pro bicross či skatepark a ostatní plochy pro rekreaci vyžadující i zpevněný povrch*
 - *nezbytná dopravní a technická infrastruktura*
- d) *podmínky funkčního a prostorového uspořádání:*
 - *zastavěné plochy nesmí přesahovat 15% plochy parku*
 - *v plochách obsahujících prvky ÚSES vyloučené užití konifer, kultivarů a introdukovaných dřevin a bylin*
- e) *nepřípustné*
 - *všechny ostatní výše neuvedené funkce a činnosti*

OV-KM plochy občanského vybavení - komerční zařízení malá a střední

- a) *převažující účel využití*
 - *umístění zařízení komerční občanské vybavenosti, přičemž vliv činností na těchto plochách a vyvolaná dopravní obsluha nesmí narušit sousední plochy nad přípustné normy pro obytné zóny*
- b) *přípustné*
 - *administrativní a správní budovy, peněžní ústavy*
 - *maloobchodní zařízení do 800 m² odbytových ploch*
 - *veřejné ubytování a stravování*
 - *kulturní zařízení komerčního charakteru, zábavní střediska*
 - *sportovně rekreační a rehabilitační zařízení*
 - *zařízení drobné výroby a služeb nerušící ostatní funkce*
 - *hromadné parkinky a garáže s motoristickými službami*
 - *nezbytná dopravní a technická infrastruktura*
- c) *podmíněně přípustné*
 - *ostatní ubytovací zařízení*
- d) *podmínky funkčního a prostorového uspořádání*
 - *pro každé dva hektary vymezené zastavitelné plochy bude vymezena plocha veřejného prostranství s touto zastavitelnou plochou související o výměře nejméně 1000 m², do této výměry se nezapočítávají pozemní komunikace*
- e) *nepřípustné*
 - *všechny ostatní výše neuvedené funkce a činnosti*

Dle Územního plánu Ústí nad Labem – kapitola e) a g) je na p. p. č. 742/1 v k. ú. Ústí nad Labem navrženo veřejně prospěšné opatření „VPO U18 Městský park“ funkční lokální biocentrum územního systému ekologické stability.

Upozorňujeme, že se předmětná část p. p. č. 730/1 v k. ú. Ústí nad Labem a předmětné části p. p. č. 742/1 v k. ú. Ústí nad Labem nacházejí na území archeologických nalezišť – ÚAN III.

Upozorňujeme, že se předmětná část p. p. č. 730/1 v k. ú. Ústí nad Labem a předmětné části p. p. č. 742/1 v k. ú. Ústí nad Labem nacházejí ve vnější zóně havarijního plánování Spolchemie.

Využití p. p. č. 730/1 a 742/1 v k. ú. Ústí nad Labem musí být v souladu se způsobem využití dle platného Územního plánu Ústí nad Labem.


P. p. č. 730/1 v k. ú. Ústí nad Labem je součástí stabilizované plochy se způsobem využití „OV-KM plochy občanského vybavení – komerční zařízení malá a střední“.

P. č. 742/1 v k. ú. Ústí nad Labem je součástí stabilizované plochy se způsobem využití „ZV-P plochy zeleně na veřejných prostranstvích – park“.

Přípustné využití plochy „ZV-P plochy zeleně na veřejných prostranstvích – park“ neumožňuje narovnání majetkových vztahů a následné začlenění předmětných částí p. p. č. 742/1 v k. ú. Ústí nad Labem do areálu občanské vybavenosti.

S pozdravem

MAGISTRÁT

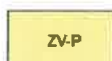
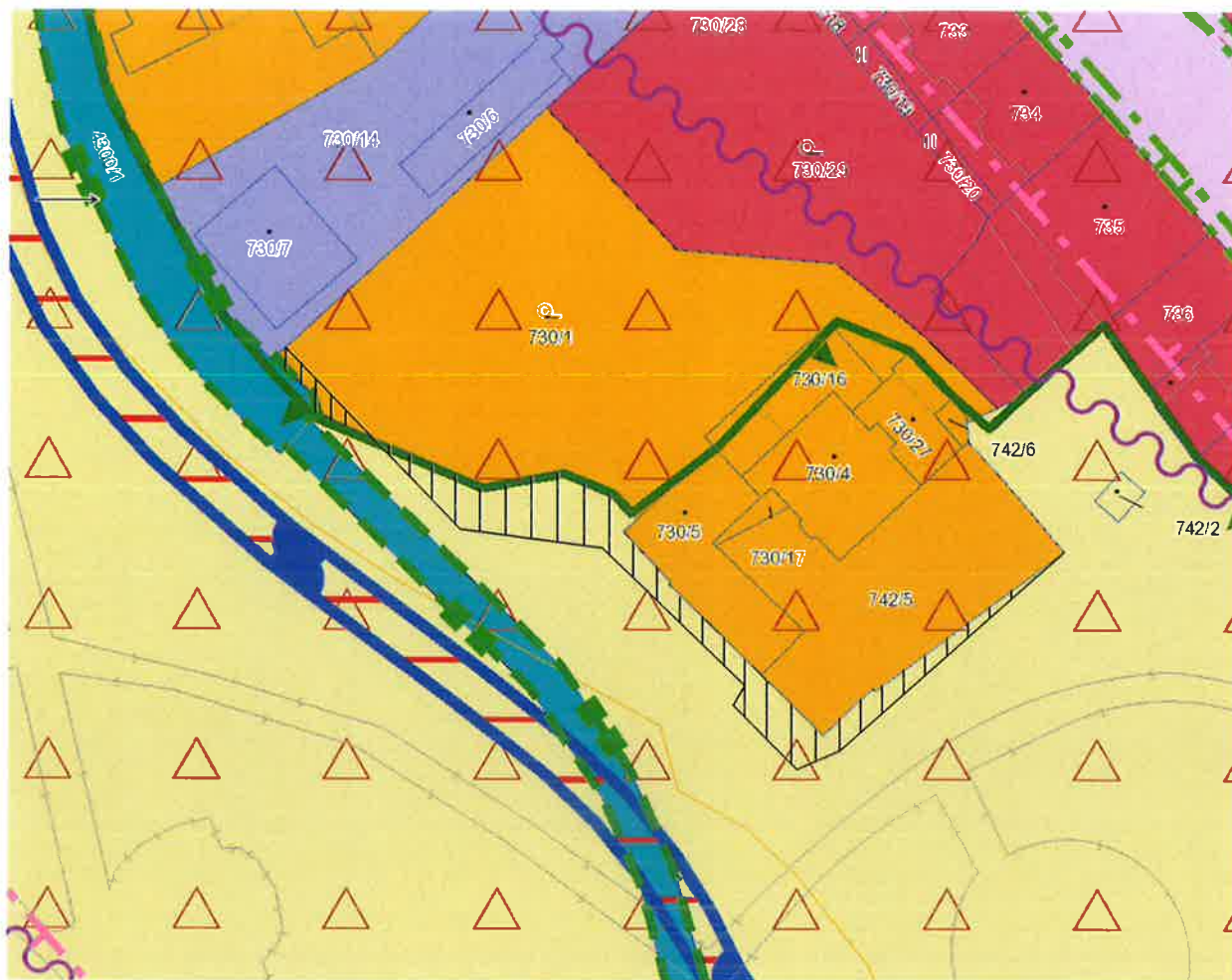


Ing. Eva Šartnerová
vedoucí Odboru investic a územního plánování
Magistrátu města Ústí nad Labem


Příloha:

Výřez z Územního plánu Ústí nad Labem – Koordinační výkres
s vyznačenými předmětnými částmi

Výřez z Územního plánu Ústí nad Labem – Koordinační výkres
s vyznačenými předmětnými částmi



PLOCHY ZELENÉ NA VEŘEJNÝCH PROSTRANSTVÍCH - PARK (ZV-P)



**PLOCHY OBČANSKÉHO VYBAVENÍ- KOMERČNÍ ZAŘÍZENÍ
MALÁ A STŘEDNÍ (OV-KM)**



**ODBOR INVESTIC A ÚZEMNÍHO
PLÁNOVÁNÍ**
Oddělení přípravy a realizace investic

ODM
Ing. Romana Röhrlová – oddělení
evidence majetku
- zde -

VÁŠ DOPIS ZNAČKY/ZE DNE

EVID. Č.

NAŠE ZNAČKA
OIUP/OPRI/M/111/18

VYŘIZUJE/ LINKA
L. Klearová

V ÚSTÍ NAD LABEM
5.12.2018


Stanovisko OIUP/OPRI k záměru směny (prodeje a nákupu):

- a) části pozemku p. č. 730/1 o výměře cca 24 m² v k. ú. Ústí nad Labem, označené na snímku jako „A“, ve vlastnictví manželů Mudr. Jany a Mudr. Petra Sudkových, za účelem narovnání majetkových vztahů, které vznikly po vybudování gabionové zdi. Předmětná část zasahuje do pozemku p. č. 742/1 ve vlastnictví statutárního města Ústí nad Labem.
- b) části pozemku p. č. 742/1 o výměře cca 262 m² v k. ú. Ústí nad Labem, označené na snímku jako „B“, ve vlastnictví statutárního města Ústí nad Labem, za účelem narovnání majetkových vztahů po vybudování gabionové zdi v Městských sadech. Předmětná část zasahuje do oploceného areálu na pozemku p. č. 730/1 ve vlastnictví manželů Sudkových.

Za přípravu a realizaci investic k dané problematice směny nemáme připomínky, odkup části „A“ a prodej částí „B“ a „C“ - je nutné dodržet závazky po dobu udržitelnosti projektu „Rekonstrukce Městských sadů“

S pozdravem

MAGISTRÁT


Ing. Eva Šartnerová
vedoucí odboru investic a územního plánování
Magistrátu města Ústí nad Labem



MAGISTRÁT MĚSTA ÚSTÍ NAD LABEM

Odbor strategického rozvoje
Velká Hradební 8
401 00 Ústí nad Labem

Ing. Dalibor D A Ř Í L E K
vedoucí Odboru dopravy a majetku
Magistrátu města Ústí nad Labem

VÁŠ DOPIS ZNAČKY/ZE DNE
26. 11. 2018

EVID. Č.
112003/2018

NAŠE ZNAČKA

VYŘIZUJE/ LINKA
Džuganová/1830

V ÚSTÍ NAD LABEM
11. 12. 2018

Stanovisko k záměru směny (prodeje a nákupu) pozemků v k. ú. Ústí nad Labem

Na základě Vaší výše identifikované žádosti vydává Odbor strategického rozvoje níže uvedené stanovisko k záměru směny pozemků

**parcelní číslo +
výměra pozemku:** p. č. 742/1 o výměře cca 262 m² (ve vlastnictví města)
p. č. 730/1 o výměře cca 24 m² (ve vlastnictví manželů Sudkových)

katastrální úřad: Ústí nad Labem

důvod žádosti: za účelem majetkoprávního vypořádání

žadatel: MUDr. Petr Sudek, [REDACTED]

Odbor strategického rozvoje výše uvedený záměr:

DOPORUČUJE

**MAGISTRÁT
MĚSTA ÚSTÍ NAD LABEM**

[REDACTED]
Ing. Martin Dlouhý
vedoucí odboru



www.usti-nad-labem.cz

MAGISTRÁT MĚSTA ÚSTÍ NAD LABEM

Velká Hradební 8

PSČ 401 00, schránka 100

ODBOR DOPRAVY A MAJETKU

Váš dopis značky/ze dne	Evidenční číslo	Naše značka	Vyřizuje	Datum
26.11.2018	202021/2018	MMUL/ODM/SEM/286128/2018/FriK	Frišová/1461	27.11.2018

Magistrát města Ústí nad Labem
Odbor dopravy a majetku
Ing. Röhrlová Romana
Velká Hradební 8
401 00 Ústí nad Labem


Věc: Přehodnocení stanoviska prodeje části pozemků v k.ú. Ústí nad Labem

Odbor dopravy a majetku Magistrátu města Ústí nad Labem, jako vlastník dopravní infrastruktury souhlasí se směnou těchto částí pozemků:


- p.č. 742/1 o výměře cca 262 m² v k.ú. Ústí nad Labem
- p.č. 742/1 o výměře cca 133 m² v k.ú. Ústí nad Labem
- p.č. 730/1 o výměře cca 24 m² v k.ú. Ústí nad Labem

Souhlas je podmíněn realizací tohoto záměru až po skončení udržitelnosti projektu revitalizace Městských sadů.

S pozdravem



Ing. Dalibor Dařílek
vedoucí odboru dopravy a majetku





www.usti-nad-labem.cz

MAGISTRÁT MĚSTA ÚSTÍ NAD LABEM

Velká Hradební 8

PSČ 401 00, schránka 100

ODBOR DOPRAVY A MAJETKU

Váš dopis ze dne	Evidenční číslo	Číslo jednací	Vyřizuje	Datum
RR	134999/18	MMUL/ODM/SEM/227253/2018/SveR	Ing. Renáta Svědínková	10.8.2018

Magistrát města Ústí nad Labem
Odbor dopravy a majetku, oddělení evidence majetku
Velká Hradební 8
400 01 Ústí nad Labem

Věc: Stanovisko k záměrům prodeje a odkoupení částí pozemků v Městských sadech

Na základě Vaší žádosti týkající se záměru prodeje a odkoupení částí pozemků v Městských sadech:

1. Záměr prodeje části pozemku p. č. 742/1 o výměře cca 262 m² v k. ú. Ústí nad Labem, označené na snímku jako „B“, ve vlastnictví statutárního města Ústí nad Labem, za účelem narovnání majetkoprávních vztahů po vybudování gabionové zdi v Městských sadech. Předmětná část zasahuje do oploceného areálu na pozemku p. č. 730/1 ve vlastnictví manželů Sudkových.

2. Záměr prodeje části pozemku p. č. 742/1 o výměře cca 133 m² v k. ú. Ústí nad Labem, označené na snímku jako „C“, ve vlastnictví statutárního města Ústí nad Labem, za účelem zarovnání přilehlého pozemku p. č. 742/5 ve vlastnictví manželů Sudkových.

3. Záměr odkoupení části pozemku p. č. 730/1 o výměře cca 24 m² v k. ú. Ústí nad Labem, označené na snímku jako „A“, ve vlastnictví manželů Sudkových, za účelem narovnání majetkoprávních vztahů, které vznikly po vybudování gabionové zdi. Předmětná část zasahuje do pozemku p. č. 742/1 ve vlastnictví statutárního města Ústí nad Labem.

Na vyznačené části pozemku p. č. 730/1 k. ú. Ústí n. L., var. A a na vyznačené části pozemku p. č. 742/1 k. ú. Ústí n. L., var. B se nenachází zařízení veřejného osvětlení ve správě ELTODO OSVĚTLENÍ, s. r. o. Dle předložené situace **nemáme námitek k variantě A a B.**

Na vyznačené části pozemku p. č. 742/1 k. ú. Ústí n. L. var. C se nachází zařízení veřejného osvětlení ve správě ELTODO OSVĚTLENÍ, s. r. o. Přílohou Vám zasíláme vyjádření č. **239MK/8/2018** ze dne 6.8.2018 firmy ELTODO OSVĚTLENÍ, s. r. o. s orientačním zákresem VO.



STATUTÁRNÍ MĚSTO ÚSTÍ NAD LABEM
Magistrát - Odbor městských organizací a školství

Vaše značka	Evidenční č.	Vyřizuje/linka	Datum
112003/2018/RR	136068/2018	Poleník/1247	15. srpna 2018

Věc: Stanovisko k prodeji a odkoupení částí pozemků

Na základě Vaší žádosti ze dne 19.7.2018, týkající se záměru prodeje části pozemku p.č. 742/1 a odkoupení části pozemku p.č. 730/1 v k.ú. Ústí nad Labem Vám sdělujeme, že k prodeji a odkoupení výše uvedených částí pozemků nemáme námitek.

S pozdravem

MAGISTRÁT



PhDr. Jana Müllerová, PhD.
vedoucí odboru MOŠ

Magistrát města Ústí nad Labem
Odbor dopravy a majetku
--- z d e ---

V ý p í s z u s n e s e n í

4. zasedání Majetkové komise
konané dne 4. března 2019

53/2019

Záměr směny částí pozemků p. č. 730/1 a 742/1 v k. ú. Ústí nad Labem

Majetková komise po projednání

A) doporučuje

1. schválit záměr směny části pozemku p. č. 730/1 o výměře cca 24 m² v k. ú. Ústí nad Labem, označené na snímku jako plocha „A“, ve vlastnictví manželů MUDr. Jany a MUDr. Petra Sudkových za část pozemku p. č. 742/1 o výměře cca 262 m² v k. ú. Ústí nad Labem, označené na snímku jako „B“, ve vlastnictví statutárního města Ústí nad Labem. S ohledem na ceny pozemků dle znaleckých posudků bude směna bezúplatná.

Michal Fišer
tajemník MK

MAGIS
MĚSTA ÚSTÍ
Odbor dopr



V ý p i s z u s n e s e n í

10. jednání Rady města Ústí nad Labem,
konané dne 25. 3. 2019

234/10R/19

Záměr směny částí pozemků p. č. 730/1 a 742/1 v k. ú. Ústí n. L.

Rada města po projednání

A) neschvaluje

1. záměr prodeje části pozemku p. č. 742/1 o výměře cca 133 m² v k. ú. Ústí nad Labem ve vlastnictví statutárního města Ústí nad Labem za účelem zarovnění přilehlého pozemku p. č. 742/5 v k. ú. Ústí nad Labem ve vlastnictví manželů Sudkových

B) schvaluje

1. záměr bezúplatné směny části pozemku p. č. 730/1 o výměře cca 24 m² v k. ú. Ústí nad Labem ve společném vlastnictví manželů MUDr. Jany a MUDr. Petra Sudkových, oba bytem [redacted] za část pozemku p. č. 742/1 o výměře cca 262 m² v k. ú. Ústí nad Labem ve vlastnictví statutárního města Ústí nad Labem



[redacted]
Bc. Dana Gloserová
Kancelář primátora MmÚ

V ý p i s z u s n e s e n í

12. jednání Rady města Ústí nad Labem,
konané dne 23. 4. 2019

295/12R/19

Směna částí pozemků p. č. 730/1 a 742/1 v k. ú. Ústí n. L.

Rada města po projednání

A) souhlasí

1. s bezúplatnou směnou částí pozemku p. č. 730/1 o výměře cca 24 m² v k. ú. Ústí nad Labem ve společném jmění manželů MUDr. Jany a MUDr. Petra Sudkových, oba bytem Zálužanská 353, 403 39 Chlumeč, za část pozemku p. č. 742/1 o výměře cca 262 m² v k. ú. Ústí nad Labem ve vlastnictví statutárního města Ústí nad Labem, za podmínky, že náklady spojené s převody uhradí manželé Sudkovi

B) ukládá

1. Ing. Pavlu Tošovskému, náměstkovi primátora
 - a) předložit návrh dle bodu A) tohoto usnesení Zastupitelstvu města Ústí nad Labem

T: 31. 12. 2019



[Redacted]
Bc. Dana Gloserová
Kancelář primátora MmÚ
[Redacted]