

## Röhrlová Romana, Ing.

---

**Předmět:** FW: Převod pozemků na Magistrát Ústí nad Labem

**From:** [REDACTED]  
**Sent:** Thursday, January 10, 2019 3:30 PM  
**To:** 'podatelna@mag.ul.cz' <podatelna@mag.ul.cz>  
**Subject:** Převod pozemků na Magistrát Ústí nad Labem

K rukám p.Ing Rohrlové z odboru dopravy

Dobrý den,  
žádáme Vás o zajištění převodu našich pozemků v k.ú. Božtěšice do majetku Města Ústí nad Labem.  
Jedná se o tyto pozemky:

	456/28	o výměře 19 m <sup>2</sup>
	456/27	6 m <sup>2</sup>
	456/26	16 m <sup>2</sup>
	456/3	214 m <sup>2</sup>
	455/40	17 m <sup>2</sup>
	455/39	25 m <sup>2</sup>
	455/12	247 m <sup>2</sup> z tohoto pozemku bude odděleno 5-10 m <sup>2</sup> z důvodu posunutého
plotu parc.455/36		
	455/14	105 m <sup>2</sup>
	455/19	94 m <sup>2</sup>
	455/34	19 m <sup>2</sup>
	455/37	19 m <sup>2</sup>
	455/38	20 m <sup>2</sup>
	-----	
	Celkem	801 m <sup>2</sup>

Důvodem převzetí těchto pozemků je, že přes parcely č.456/3 , 455/40 ,455/39 vedou kabely veřejného osvětlení a bez převodu těchto pozemků do majetku Města Ústí n.L., není možné provozovat veřejné osvětlení firmou Eltodo. Pozemky budou převedeny bezúplatně.

S pozdravem Jan Škopek  
František Škopek  
Spolumajitelé

pozemků

# VÝPIS Z KATASTRU NEMOVITOSTÍ

prokazující stav evidovaný k datu 01.02.2019 11:15:02

Vyhotoveno bezúplatně dálkovým přístupem pro účel: Správa majetku, č.j.: 100119 pro Město Ústí nad Labem

Okres: CZ0427 Ústí nad Labem

Obec: 554804 Ústí nad Labem

at.území: 608955 Božtěšice

List vlastnictví: 281

V kat. území jsou pozemky vedeny v jedné číselné řadě

Vlastník, jiný oprávněný	Identifikátor	Podíl
Vlastnické právo		
Škopek František, [redacted]		1/2
Škopek Jan, [redacted]		1/2

## Nemovitosti

### Pozemky

Parcela	Výměra[m2]	Druh pozemku	Způsob využití	Způsob ochrany
455/12	247	ostatní plocha	jiná plocha	
455/14	105	ostatní plocha	jiná plocha	
455/19	94	ostatní plocha	jiná plocha	
455/34	19	ostatní plocha	jiná plocha	
455/37	19	ostatní plocha	jiná plocha	
455/38	20	ostatní plocha	jiná plocha	
455/39	25	ostatní plocha	jiná plocha	
455/40	17	ostatní plocha	jiná plocha	
456/3	214	ostatní plocha	jiná plocha	
456/26	16	ostatní plocha	jiná plocha	
456/27	6	ostatní plocha	jiná plocha	
456/28	19	ostatní plocha	jiná plocha	

1 Věcná práva sloužící ve prospěch nemovitostí v části B - Bez zápisu

Věcná práva zatěžující nemovitosti v části B včetně souvisejících údajů

### Typ vztahu

#### › Věcné břemeno (podle listiny)

spočívající v právu zřídit a provozovat plynárenské zařízení včetně jeho příslušenství, vstupovat a vjíždět v souvislosti se zřízením, rekonstrukcemi, opravami a provozováním distribuční soustavy a plynovodních přípojek, v rozsahu dle geometrického plánu č. 452,837-701/2009

Oprávnění pro

GasNet, s.r.o., Klíšská 940/96, Klíše, 40001 Ústí nad Labem, RČ/IČO: 27295567

Povinnost k

Parcela: 456/3

Listina Smlouva o zřízení věcného břemene - úplatná ze dne 29.04.2009. Právní účinky vkladu práva ke dni 19.05.2009.

V-2163/2009-510

Pořadí k datu podle právní úpravy účinné v době vzniku práva

#### › Věcné břemeno umístění a provoz. elektrorozvodného zařízení

distribuční soustavy energetického zařízení "zemního kabelového vedení NN a přípojkové skříně" a zdržet se po dobu trvání věcného břemene na dotčené nemovitosti provádění činností, které by ohrozily nebo mohly ohrozit spolehlivost a bezpečnost provozu nebo ohrozit život, zdraví či majetek osob, a které by znemožňovaly nebo podstatně znesnadňovaly přístup k zařízení distribuční soustavy, v rozsahu dle geometrického plánu č. 447-81/2008

Oprávnění pro

Nemovitosti jsou v územním obvodu, ve kterém vykonává státní správu katastru nemovitostí ČR Katastrální úřad pro Ústecký kraj, Katastrální pracoviště Ústí nad Labem, kód: 510.

# VÝPIS Z KATASTRU NEMOVITOSTÍ

prokazující stav evidovaný k datu 01.02.2019 11:15:02

Okres: CZ0427 Ústí nad Labem

Obec: 554804 Ústí nad Labem

at.území: 608955 Božtěšice

List vlastnictví: 281

V kat. území jsou pozemky vedeny v jedné číselné řadě

Typ vztahu

Oprávnění pro

ČEZ Distribuce, a. s., Teplická 874/8, Děčín IV-  
Podmokly, 40502 Děčín, RČ/IČO: 24729035

Povinnost k

Parcela: 455/34, Parcela: 455/39, Parcela: 455/40, Parcela: 456/3

Listina Smlouva o zřízení věcného břemene - úplatná ze dne 05.10.2009. Právní účinky  
vkladu práva ke dni 07.10.2009.

V-4517/2009-510

Listina Výpis z obchodního rejstříku prokazující splnutí obchodních společností ze  
dne 09.11.2010.

Z-9724/2010-510

Pořadí k datu podle právní úpravy účinné v době vzniku práva

o Věcné břemeno (podle listiny)

právo chůze a jízdy přes celé pozemky povinného z věcného břemene. Právo rovněž  
zahrnuje i možnost chůze a jízdy návštěv oprávněného, veškerých osob a techniky za  
účelem výstavby rodinného domu a osob zabezpečujících opravy a údržbu nemovitosti

Oprávnění pro

Parcela: 455/36, Parcela: 456/12, Parcela: 456/24

Povinnost k

Parcela: 456/3

Listina Smlouva o zřízení věcného břemene - bezúplatná ze dne 02.02.2015. Právní  
účinky zápisu ke dni 20.02.2015. Zápis proveden dne 17.03.2015.

V-1467/2015-510

Pořadí k 20.02.2015 09:48

Poznámky a další obdobné údaje - Bez zápisu

lomby a upozornění - Bez zápisu

Nabývací tituly a jiné podklady zápisu

istina

o Smlouva kupní ze dne 09.05.2007. Právní účinky vkladu práva ke dni 05.06.2007.

V-2544/2007-510

Pro: Škopek Jan,

RČ/IČO:

Škopek František,

Vztah bonitovaných půdně ekologických jednotek (BPEJ) k parcelám - Bez zápisu

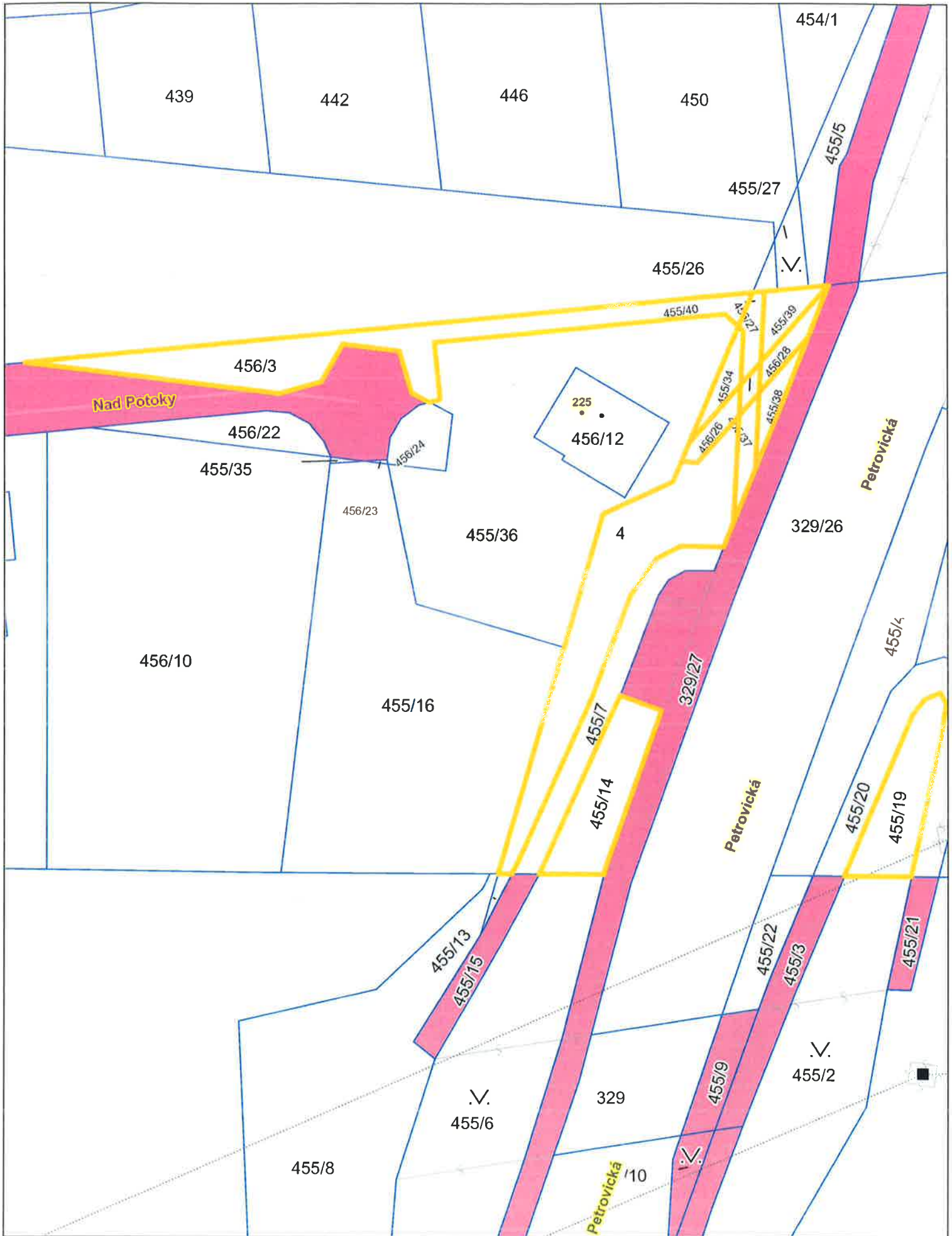
Nemovitosti jsou v územním obvodu, ve kterém vykonává státní správu katastru nemovitostí ČR:  
katastrální úřad pro Ústecký kraj, Katastrální pracoviště Ústí nad Labem, kód: 510.

Vyhotovil:


Vyhotoveno: 01.02.2019 11:25:26

Státní katastrální úřad zeměměřický a katastrální - SCD

Nemovitosti jsou v územním obvodu, ve kterém vykonává státní správu katastru nemovitostí ČR  
Katastrální úřad pro Ústecký kraj, Katastrální pracoviště Ústí nad Labem, kód: 510.











# MAGISTRÁT MĚSTA ÚSTÍ NAD LABEM

Velká Hradební 8

PSČ 401 00, schránka 100

## ODBOR DOPRAVY A MAJETKU

Váš dopis ze dne  
1.2.2019

Evidenční číslo  
27955/19

Číslo jednací  
MMUL/ODM/SEM/24372/19/FriK

Vyřizuje  
Frišová Kateřina

Datum  
14.2.2019

Magistrát města Ústí nad Labem  
Odbor dopravy a majetku  
Ing. Romana Röhrlová  
Velká Hradební 8  
401 00 Ústí nad Labem

**Věc:** Stanovisko k záměru darování pozemků v k.ú. Božtěšice


Odbor dopravy a majetku Magistrátu města Ústí nad Labem jako vlastník dopravní infrastruktury **souhlasí** s darováním pozemků:

- Části pozemku p.č. 455/12 o výměře cca 237 m<sup>2</sup> z celkové výměry 247 m<sup>2</sup>
- Pozemku p.č. 455/14 o výměře 105 m<sup>2</sup>
- Pozemku p.č. 455/19 o výměře 94 m<sup>2</sup>
- Pozemku p.č. 455/34 o výměře 19 m<sup>2</sup>
- Pozemku p.č. 455/37 o výměře 19 m<sup>2</sup>
- Pozemku p.č. 455/38 o výměře 20 m<sup>2</sup>
- Pozemku p.č. 455/39 o výměře 25 m<sup>2</sup>
- Pozemku p.č. 455/40 o výměře 17 m<sup>2</sup>
- Pozemku p.č. 456/3 o výměře 214 m<sup>2</sup>
- Pozemku p.č. 456/26 o výměře 16 m<sup>2</sup>
- Pozemku p.č. 456/27 o výměře 6 m<sup>2</sup>
- Pozemku p.č. 456/28 o výměře 19 m<sup>2</sup>




Souhlas je vydán za předpokladu, že místní komunikace zůstanou ve správě odboru dopravy a majetku Statutárního města Ústí nad Labem a zelené plochy požadujeme svěřit do správy příslušného Úřadu městského obvodu.

S pozdravem



**Ing. Dalibor Dařílek**  
vedoucí odboru dopravy a majetku



## Leskota Antonín

---

**Od:** Koula Miloslav [REDACTED]  
**Odesláno:** pátek 1. února 2019 13:27  
**Komu:** Leskota Antonín  
**Předmět:** RE: Žádost o stanovisko k převzetí dokončených veřejných komunikací a VO vč. pozemků pod nimi v k.ú. Božtěšice

Dobrý den.

Pane Leskoto s darováním níže jmenovaných pozemkových parcel v k. ú. Božtěšice do majetku statutárního města Ústí nad Labem souhlasíme.

### S pozdravem

#### Koula Miloslav

Technik střediska 4100, Ústí nad Labem

ELTODO OSVĚTLENÍ, s.r.o.

Neštěmická 779/4

400 07 Ústí nad Labem

Tel/Fax: [REDACTED]

Mobil: + [REDACTED]

E-mail: [REDACTED]

www: [REDACTED]

---

**From:** Leskota Antonín <[REDACTED]>  
**Sent:** Friday, February 1, 2019 12:38 PM  
**To:** Koula Miloslav [REDACTED]  
**Subject:** Žádost o stanovisko k převzetí dokončených veřejných komunikací a VO vč. pozemků pod nimi v k.ú. Božtěšice

Dobrý den pane Koulo,

Odbor dopravy a majetku MmÚ Vás tímto žádá o stanovisko za VO k darování:

1. části pozemku p. č. 455/12 o výměře cca 237 m<sup>2</sup> z celkové výměry 247 m<sup>2</sup>,
2. pozemku p. č. 455/14 o výměře 105 m<sup>2</sup>,
3. pozemku p. č. 455/19 o výměře 94 m<sup>2</sup>,
4. pozemku p. č. 455/34 o výměře 19 m<sup>2</sup>,
5. pozemku p. č. 455/37 o výměře 19 m<sup>2</sup>,
6. pozemku p. č. 455/38 o výměře 20 m<sup>2</sup>,
7. pozemku p. č. 455/39 o výměře 25 m<sup>2</sup>,
8. pozemku p. č. 455/40 o výměře 17 m<sup>2</sup>,
9. pozemku p. č. 456/3 o výměře 214 m<sup>2</sup>,
10. pozemku p. č. 456/26 o výměře 16 m<sup>2</sup>,
11. pozemku p. č. 456/27 o výměře 6 m<sup>2</sup>,
12. pozemku p. č. 456/28 o výměře 19 m<sup>2</sup>,

# MAGISTRÁT MĚSTA ÚSTÍ NAD LABEM

VELKÁ HRADEBNÍ 2336/8  
STAVEBNÍ ODBOR

PSČ 401 00  
schránka 100

Č. SPISU: 86831/2017  
Č.JEDNACÍ: MM/SO/S/94948/2017/ŠuH  
VYŘIZUJE: Hana Šulcová  
TELEFON: [REDAKOVANÉ]

V ÚSTÍ NAD LABEM  
22.12.2017

## KOLAUDAČNÍ SOUHLAS S UŽÍVÁNÍM STAVBY

Stavební odbor Magistrátu města Ústí nad Labem, jako stavební úřad příslušný podle § 13 odst. 1 písm. c) zákona č. 183/2006 Sb., o územním plánování a stavebním řádu (stavební zákon), ve znění pozdějších předpisů (dále jen "stavební zákon"), přezkoumal podle § 122 stavebního zákona žádost o kolaudační souhlas, kterou dne 30.11.2017 podal

**František Škopek, nar.** [REDAKOVANÉ]

**Jan Škopek, nar.** [REDAKOVANÉ]

(dále jen "stavebník"), a na základě tohoto přezkoumání vydává podle § 122 odst. 3 stavebního zákona a § 18i vyhlášky č. 503/2006 Sb., o podrobnější úpravě územního rozhodování, územního opatření a stavebního řádu

### **kolaudační souhlas,**

který je dokladem o povoleném účelu užívání stavby

#### **"Inženýrské sítě pro RD v k.ú. Božtěšice a v k.ú. Skorotice u Ústí nad Labem" Veřejné osvětlení**

(dále jen "stavba") na pozemku parc. č. 456/11, 456/3, 455/40, 455/39, 455/5  
v katastrálním území Božtěšice,

Na stavbu vydal Magistrát města Ústí nad Labem, stavební odbor stavební povolení dne 26.2.2008, č.j. MM/SO/S/13217/2008/B.

Vymezení účelu užívání stavby:

- Jedná o veřejné osvětlení chodníku a příjezdové komunikace před parcelami pro 6 RD.
- Kabelová trasa VO vede od stávajícího stožáru VO s výložníkem v Petrovické ulici k chodníku, podél kterého vede k obslužné komunikaci. Podél obslužné komunikace vede kabel VO těsně podél parcely č. 456/1.

#### **Odůvodnění:**

Dne 30.11.2017 podal stavebník žádost o kolaudační souhlas. Stavební úřad provedl dne 21. prosince 2017 (čtvrtek) závěrečnou kontrolní prohlídku stavby, při které podle § 122 odst. 3 stavebního zákona nezjistil závady bránící jejímu bezpečnému užívání ani rozpor se závaznými stanovisky dotčených orgánů k užívání stavby a shledal též, že skutečné provedení stavby a její užívání nebude ohrožovat život a veřejné zdraví, život a zdraví zvířat, bezpečnost anebo životní prostředí.

Stavební úřad proto vydal kolaudační souhlas s užíváním stavby.

Stanoviska sdělili:

- Magistrát města Ústí nad Labem, odbor dopravy a majetku

**Poučení:**

Kolaudační souhlas není podle § 122 odst. 3 stavebního zákona správním rozhodnutím a nelze se proto proti němu odvolat.

MAGISTRÁT



[otisk úředního razítka]  
Hana Šulcová  
oprávněná úřední osoba

**Obdrželi:**

František Škopek,  
Jan Škopek,



# MAGISTRÁT MĚSTA ÚSTÍ NAD LABEM

## ODBOR DOPRAVY A MAJETKU

Velká Hradební 8

PSČ 401 00, schránka 100

Vyřizuje : Bauerová Jana

Tel.č. : [REDACTED]

E-mail : [REDACTED]

Ústí nad Labem : 24.4.2018

Č. j. : MMUL/ODM/SÚ/173404/2018/BaueJ

Ev.č. : 73628/2018

### KOLAUDAČNÍ SOUHLAS S UŽÍVÁNÍM STAVBY

Magistrát města Ústí nad Labem, odbor dopravy a majetku, jako speciální stavební úřad pro stavby komunikací v souladu s ust. § 15 odst. 1 písm. c) zákona č. 183/2006 Sb., o územním plánování a stavebním řádu, ve znění pozdějších předpisů (dále jen "stavební zákon") a ust. § 40 odst. 4 písm. a) zákona č. 13/1997 Sb., o pozemních komunikacích, ve znění pozdějších předpisů (dále jen "zákon o pozemních komunikacích"), jako speciální stavební úřad obecního úřadu obce s rozšířenou působností ve věcech silnic II. a III. třídy, místních komunikací a veřejně přístupných účelových komunikací, po přezkoumání žádosti o kolaudační souhlas, doložené dle ust. § 122 odst. 1 stavebního zákona, kterou dne 29.1.2018 podali

Jan Škopek, nar. [REDACTED]

František Škopek, nar. [REDACTED]

(dále jen "stavebník") a na základě tohoto přezkoumání vydává podle § 122 odst. 3 stavebního zákona a § 18i vyhlášky č. 503/2006 Sb., o podrobnější úpravě územního rozhodování, územního opatření a stavebního řádu

**kolaudační souhlas,**  
který je dokladem o povoleném účelu užívání stavby :

Božtěšice komunikace a IS pro RD

pro objekt :

Komunikace

(dále jen "stavba") dle GP č. 808-94/2008, GP č. 438-117/2008 a GP č. 618-139/2017 na poz.p.č. 739/150 v katastrálním území Skorotice u Ústí nad Labem a poz.p.č. 456/15, 456/11, 456/3, 455/41 v katastrálním území Božtěšice, provedené podle stavebního povolení ze dne 19.11.2012 pod č.j. MM/ODM/SÚ/62702/2012/BaueJ, změny stavby před dokončením ze dne 4.11.2013 pod č.j. MM/ODM/SÚ/131259/2013/BaueJ a změny stavby před dokončením ze dne 16.1.2015 pod č.j. MM/ODM/SÚ/1970/2015/BaueJ.

Vymezení účelu užívání stavby :

Jedná se o stavbu slepé komunikace, která se skládá ze dvou úseků. V začátku úseku je komunikace připojena na místní komunikaci ul. Široká. První úsek komunikace má šířku vozovky 6,0 m a je délky

95,0 m. Vpravo ve směru staničení, je podél komunikace vybudován jednostranný chodník šířky 2,0 m z betonové zámkové dlažby. Druhý úsek komunikace má šířku vozovky 3,5 m a je délky 162,0 m. Vlevo ve směru staničení, jsou vybudovány 3 parkovací plochy s podélným parkovacím stáním pro osobní automobily, šířky 2,50 m, s povrchem vozovky z betonových zatravnovacích tvárnic. Na konci tohoto úseku je obratiště. Povrch vozovky obou úseků komunikace (vyjma parkovacích ploch) je z asfaltového betonu. Odvodnění komunikace příčným sklonem 2% s povrchovým odtokem a vsakem do terénu.

Závěrečná kontrolní prohlídka byla provedena dne 15.3.2018 (čtvrtek) na místě stavby s tímto výsledkem :

Na místě stavby bylo konstatováno, že stavba je schopná bezpečného užívání k určenému účelu.

**Odůvodnění :**

Dne 29.1.2018 podal stavebník žádost o vydání kolaudačního souhlasu na výše uvedenou stavbu, s předpokládaným termínem dokončení 01/2018. Speciální stavební úřad provedl dne 15.3.2018 (čtvrtek) závěrečnou kontrolní prohlídku stavby, při které podle § 122 odst. 3 stavebního zákona nezjistil závady bránící jejímu bezpečnému užívání ani rozpor se závaznými stanovisky dotčených orgánů k užívání stavby a shledal též, že skutečné provedení stavby a její užívání nebude ohrožovat život a veřejné zdraví, život a zdraví zvířat, bezpečnost anebo životní prostředí.

Speciální stavební úřad proto vydal kolaudační souhlas s užíváním stavby.

Stanoviska sdělili :

- Policie ČR, KŘ-DI Ústí nad Labem ze dne 10.4.2018 (písemně do protokolu)
- KHS Ústeckého kraje ze dne 15.3.2018 pod č.j. KHSUL 12774/2018
- Odbor dopravy a majetku Magistrátu města Ústí nad Labem ze dne 7.3.2018
- Úřad pro zastupování státu ve věcech majetkových ze dne 2.2.2018 pod č.j. UZSVM/U/2111/2018-HMSU
- Úřad Městského obvodu Ústí nad Labem – město ze dne 15.3.2018 pod č.j. OSOM/2018/Ko/5113
- Severočeské vodovody a kanalizace, a.s., ze dne 13.3.2018 pod č.j. O18610066532/ÚTPČUL/Su

**Poučení :**

Kolaudační souhlas není podle § 122 odst. 4 stavebního zákona správním rozhodnutím a nelze se proto proti němu odvolat.

MAGISTRÁT  
MĚSTA ÚSTÍ NAD LABEM

Ing. Dalibor Dařílek v.r.  
vedoucí odboru dopravy a majetku

Za správnost vyhotovení : Jana Bauerová

# V ý p í s z u s n e s e n í

4. zasedání Majetkové komise  
konané dne 4. března 2019

**54/2019**

## Darování pozemků v k. ú. Božtěšice včetně příslušenství

**Majetková komise po projednání**

### **A) doporučuje**

1. schválit darování

- a) části pozemku p. č. 455/12 o výměře cca 237 m<sup>2</sup> z celkové výměry 247 m<sup>2</sup>, ostatní plocha – jiná plocha
- b) pozemku p. č. 455/14 o výměře 105 m<sup>2</sup>, ostatní plocha – jiná plocha
- c) pozemku p. č. 455/19 o výměře 94 m<sup>2</sup>, ostatní plocha – jiná plocha
- d) pozemku p. č. 455/34 o výměře 19 m<sup>2</sup>, ostatní plocha – jiná plocha
- e) pozemku p. č. 455/37 o výměře 19 m<sup>2</sup>, ostatní plocha – jiná plocha
- f) pozemku p. č. 455/38 o výměře 20 m<sup>2</sup>, ostatní plocha – jiná plocha
- g) pozemku p. č. 455/39 o výměře 25 m<sup>2</sup>, ostatní plocha – jiná plocha
- h) pozemku p. č. 455/40 o výměře 17 m<sup>2</sup>, ostatní plocha – jiná plocha
- i) pozemku p. č. 456/3 o výměře 214 m<sup>2</sup>, ostatní plocha – jiná plocha
- j) pozemku p. č. 456/26 o výměře 16 m<sup>2</sup>, ostatní plocha – jiná plocha
- k) pozemku p. č. 456/27 o výměře 6 m<sup>2</sup>, ostatní plocha – jiná plocha
- l) pozemku p. č. 456/28 o výměře 19 m<sup>2</sup>, ostatní plocha – jiná plocha

vše v k. ú. Božtěšice, včetně staveb komunikací a jejich součástí a příslušenství (zařízení veřejného osvětlení) od Františka Škopka, [REDAKCE] a Jana Škopka, [REDAKCE], do vlastnictví statutárního města Ústí nad Labem za podmínky, že stavby komunikací včetně součástí a příslušenství budou předány bez závad.

**Michal Fišer**  
**tajemník MK**

MAGISTRÁT  
MĚSTA ÚSTÍ NAD LABEM

## V ý p i s z u s n e s e n í

10. jednání Rady města Ústí nad Labem,  
konané dne 25. 3. 2019

231/10R/19

### Darování pozemků v k. ú. Božtěšice včetně příslušenství

Rada města po projednání

#### A) souhlasí

1. s darováním

- a) části pozemku p. č. 455/12 o výměře cca 237 m<sup>2</sup> z celkové výměry 247 m<sup>2</sup>, ostatní plocha – jiná plocha
- b) pozemku p. č. 455/14 o výměře 105 m<sup>2</sup>, ostatní plocha – jiná plocha
- c) pozemku p. č. 455/19 o výměře 94 m<sup>2</sup>, ostatní plocha – jiná plocha
- d) pozemku p. č. 455/34 o výměře 19 m<sup>2</sup>, ostatní plocha – jiná plocha
- e) pozemku p. č. 455/37 o výměře 19 m<sup>2</sup>, ostatní plocha – jiná plocha
- f) pozemku p. č. 455/38 o výměře 20 m<sup>2</sup>, ostatní plocha – jiná plocha
- g) pozemku p. č. 455/39 o výměře 25 m<sup>2</sup>, ostatní plocha – jiná plocha
- h) pozemku p. č. 455/40 o výměře 17 m<sup>2</sup>, ostatní plocha – jiná plocha
- i) pozemku p. č. 456/3 o výměře 214 m<sup>2</sup>, ostatní plocha – jiná plocha
- j) pozemku p. č. 456/26 o výměře 16 m<sup>2</sup>, ostatní plocha – jiná plocha
- k) pozemku p. č. 456/27 o výměře 6 m<sup>2</sup>, ostatní plocha – jiná plocha
- l) pozemku p. č. 456/28 o výměře 19 m<sup>2</sup>, ostatní plocha – jiná plocha

v k. ú. Božtěšice včetně staveb komunikací a jejich součástí a příslušenství (zařízení veřejného osvětlení) od Františka Škopka, [redacted] a Jana Škopka, [redacted], do vlastnictví statutárního města Ústí nad Labem za podmínky, že stavby komunikací včetně součástí a příslušenství budou předány bez závad

#### B) ukládá

1. Ing. Pavlu Tošovskému, náměstkovi primátora

- a) předložit návrh dle bodu A) tohoto usnesení Zastupitelstvu města Ústí nad Labem

T: 31. 12. 2019



[redacted]  
Bc. Dana Gloserová  
Kancelář primátora MmÚ