

## Röhrlová Romana, Ing.

---

**Předmět:** souhlas s navrženou kupní cenou části pozemku p.č. 577

**From:** Jan Jakl [REDACTED]

**Sent:** Wednesday, June 06, 2018 12:13 PM

**To:** Röhrlová Romana, Ing.


**Subject:** Re: Oznámení záměru města o prodeji části pozemku p.č. 577 v k.ú. Svádov

Dobrý den.

Paní Röhrlová, vyjadřuji tímto souhlas s navrženou kupní cenou části pozemku p.č. 577. Děkuji Vám,

S pozdravem

Jan Jakl



Dne 28.5.2018 v 14:47 Röhrlová Romana, Ing. napsal(a):

Vážený pane Jakle,

na základě žádosti Vašeho otce byl Radou města Ústí nad Labem dne 23. 5. 2018 schválen záměr prodeje části pozemku p.č. 577 o výměře cca 14 m<sup>2</sup> v k.ú. Svádov za účelem narovnání majetkových vztahů. Přílohou Vám posílám na vědomí předmětný záměr města.


Jako vlastníka pozemku p.č. 658/2 v k.ú. Svádov Vás tímto žádám o vyjádření Vašeho souhlasu k navržené kupní ceně, která vychází z ceny obvyklé v čase a místě. Děkuji.

S pozdravem a přáním krásného dne



**Ing. Romana Röhrlová**  
referentka oddělení evidence majetku  
Odbor dopravy a majetku  
Magistrát města Ústí nad Labem



 Bez virů. [www.avast.com](http://www.avast.com)

**Magistrát města Ústí nad Labem, odbor dopravy a majetku**

Velká Hradební 2336/8, 401 00 Ústí nad Labem, tel: 475 271 462, 475 271 887, 475 271 459

***Žádost o odprodej části pozemku*****Žadatel:****Jméno a příjmení:** Václav JaklAdresa : 

Statutární město Ústí nad Labem Vodatelna	Počet listů: 1
Magistrát města Ústí nad Labem	Došlo: -7. 03. 2018
Došlo: -7. 03. 2018	Evid. č.: 441/2018
Evid. č.: 441/2018	Č. j.:
Č. j.:	Poznámka:
Poznámka:	Počet listů oploh: /

Část pozemku p. č.: 577

výměra: cca 14 m<sup>2</sup>

k. ú.: Svádov

**Žádost doložte:**

- snímek z katastrální mapy (v případě, že se jedná o část pozemkové parcely, nutno požadovanou část zakreslit do tohoto snímku a uveďte přibližnou výměru)
- vzhledem k tomu, že v katastru nemovitostí nejsou evidovány rozvody inženýrských sítí formou věcného břemene a MmÚ nemá potřebné informace k dispozici, je v zájmu žadatele, zjistit si případnou existenci inženýrských sítí u jednotlivých správců

**Způsob využití :**

Majetkoprávní vypořádání, při zaměřování pozemku p. č. 658/2 v k.ú. Svádov bylo zjištěno, že část plotu o hloubce cca 30 cm stojí na cizím pozemku p. č. 577 ve vlastnictví města. Plot je původní. Byl zde již v době, kdy jsem v roce 1972 rodinný dům získal.

24. 5. 2018 souhlasím s kupní cenou ve výši 300,- Kč/m<sup>2</sup>.  
JAN JAKL 

*Svým podpisem potvrzuji, že dávám souhlas se zpracováním osobních dat ze zákona č.101/2000 Sb.*

Datum: 7. 3. 2018

Podpis: Telefon: E-mail: 

# OZNÁMENÍ ZÁMĚRU STATUTÁRNÍHO MĚSTA ÚSTÍ NAD LABEM

dle zák. 128/2000 Sb.

## PRODEJ ČÁSTI POZEMKU

č.	st.p.č./p.p.č.	výměra/m <sup>2</sup>	charakter	kat.území	Poznámky
1.	577	cca 14	ostatní plocha	Svádov	část z 5 107 m <sup>2</sup>

Prodej pro vlastníky pozemku p.č. 658/2 v k.ú. Svádov za těchto podmínek:

1. **Kupní cena ve výši min. 300,- Kč/m<sup>2</sup>**
2. Kupní cena bude uhrazena před podpisem kupní smlouvy
3. Účel: narovnání majetkoprávních vztahů
4. Nabyvatel uhradí náklady spojené s převodem
5. Bezdlužnost žadatele vůči statutárnímu městu Ústí nad Labem
6. Před prodejem bude provedeno zaměření veřejného osvětlení, na jehož základě bude případně zřízeno bezúplatné věcné břemeno služebnosti inženýrské sítě ve prospěch statutárního města Ústí nad Labem

### Upozornění pro nabyvatele:

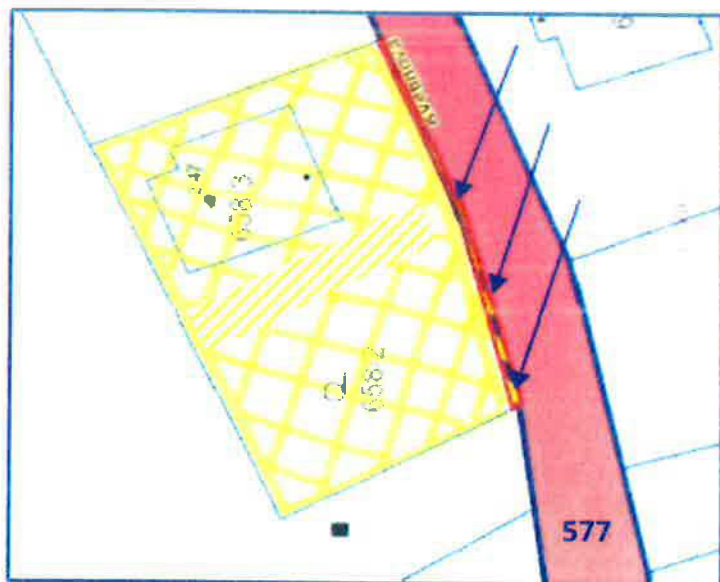
Získáním nemovité věci do vlastnictví není dotčena povinnost nabyvatele provádět na předmětné nemovité věci pouze takovou činnost, která koresponduje s územně-plánovacími záměry dle platné legislativy.

**Informace podá:** Odbor dopravy a majetku Magistrátu města Ústí nad Labem

Ing. Romana Röhrlová, tel. [REDAKCE]

[www.usti-nad-labem.cz](http://www.usti-nad-labem.cz)

MAGISTRÁT  
MĚSTA ÚSTÍ NAD LABEM  
Odbor dopravy a majetku



[REDAKCE]  
Ing. Dalibor Dařilek  
vedoucí Odboru dopravy a majetku  
Magistrátu města Ústí nad Labem

Vyvěšení: od 29. 5. 2018 do 15. 6. 2018

# VÝPIS Z KATASTRU NEMOVITOSTÍ

prokazující stav evidovaný k datu 28.05.2018 13:35:02

Vyhotoveno bezúplatně dálkovým přístupem pro účel: Správa majetku, č.j.: 44263 pro Město Ústí nad Labem

Okres: CZ0427 Ústí nad Labem

Obec: 554804 Ústí nad Labem

Kat.území: 759830 Svádov

List vlastnictví: 379

V kat. území jsou pozemky vedeny v jedné číselné řadě

A Vlastník, jiný oprávněný	Identifikátor	Podíl
----------------------------	---------------	-------

Vlastnické právo

Jakl Jan, [redacted]

B Nemovitosti

Pozemky

Parcela

Výměra [m2] Druh pozemku

Způsob využití

Způsob ochrany

658/2

576 zahrada

rozsáhlé chráněné  
území, zemědělský  
půdní fond

658/3

113 zastavěná plocha a  
nádvoří

rozsáhlé chráněné  
území

Součástí je stavba: Svádov, č.p. 247, bydlení

Stavba stojí na pozemku p.č.: 658/3

B1 Věcná práva sloužící ve prospěch nemovitostí v části B - Bez zápisu

C Věcná práva zatěžující nemovitosti v části B včetně souvisejících údajů

Typ vztahu

o Věcné břemeno užívání

Oprávnění pro

Jakl Václav, [redacted]

Povinnost k

Parcela: 658/2, Parcela: 658/3

Listina Smlouva darovací, o zřízení věcného břemene - bezúplatná, č. NZ 51/2018 ze dne 12.04.2018. Právní účinky zápisu ke dni 19.04.2018. Zápis proveden dne 10.05.2018.

V-2541/2018-510

Pořadí k 19.04.2018 09:00

D Poznámky a další obdobné údaje - Bez zápisu

Plomby a upozornění - Bez zápisu

E Nabývací tituly a jiné podklady zápisu

Listina

o Smlouva darovací, o zřízení věcného břemene - bezúplatná, č. NZ 51/2018 ze dne 12.04.2018. Právní účinky zápisu ke dni 19.04.2018. Zápis proveden dne 10.05.2018.

V-2541/2018-510

Pro: Jakl Jan, [redacted]

F Vztah bonitovaných půdně ekologických jednotek (BPEJ) k parcelám

Parcela

BPEJ

Výměra [m2]

658/2

22110

576

Pokud je výměra bonitních dílů parcel menší než výměra parcely, zbytek parcely není bonitován

Nemovitosti jsou v územním obvodu, ve kterém vykonává státní správu katastru nemovitostí ČR

Katastrální úřad pro Ústecký kraj, Katastrální pracoviště Ústí nad Labem, kód: 510.

**VÝPIS Z KATASTRU NEMOVITOSTÍ**

prokazující stav evidovaný k datu 13.03.2018 11:15:02

Vyhотовeno bezúplatně dálkovým přístupem pro účel: Správa majetku, č.j.: 148580/2018 pro Město Ústí nad Labem

Okres: CZ0427 Ústí nad Labem

Obec: 554804 Ústí nad Labem

Kat.území: 759830 Svádov

List vlastnictví: 1

V kat. území jsou pozemky vedeny v jedné číselné řadě

A Vlastník, jiný oprávněný	Identifikátor	Podíl
Vlastnické právo		
Statutární město Ústí nad Labem, Velká Hradební 2336/8, Ústí nad Labem-centrum, 40001 Ústí nad Labem	00081531	

**ČÁSTEČNÝ VÝPIS**

B Nemovitosti				
Pozemky				
Parcela	Výměra[m2]	Druh pozemku	Způsob využití	Způsob ochrany
577	5107	ostatní plocha	ostatní komunikace	rozsáhlé chráněné území

B1 Jiná práva - Bez zápisu

C Omezení vlastnického práva - Bez zápisu

D Jiné zápisy - Bez zápisu

Plomby a upozornění - Bez zápisu

E Nabývací tituly a jiné podklady zápisu

Listina

o Souhlasné prohlášení o vzniku práva ze zákona č. 13/1997 Sb., § 9 odst. 1, sepsané formou notářského zápisu čj. NZ 295/2003 dne 10.12.2003.

Z-7826/2003-510

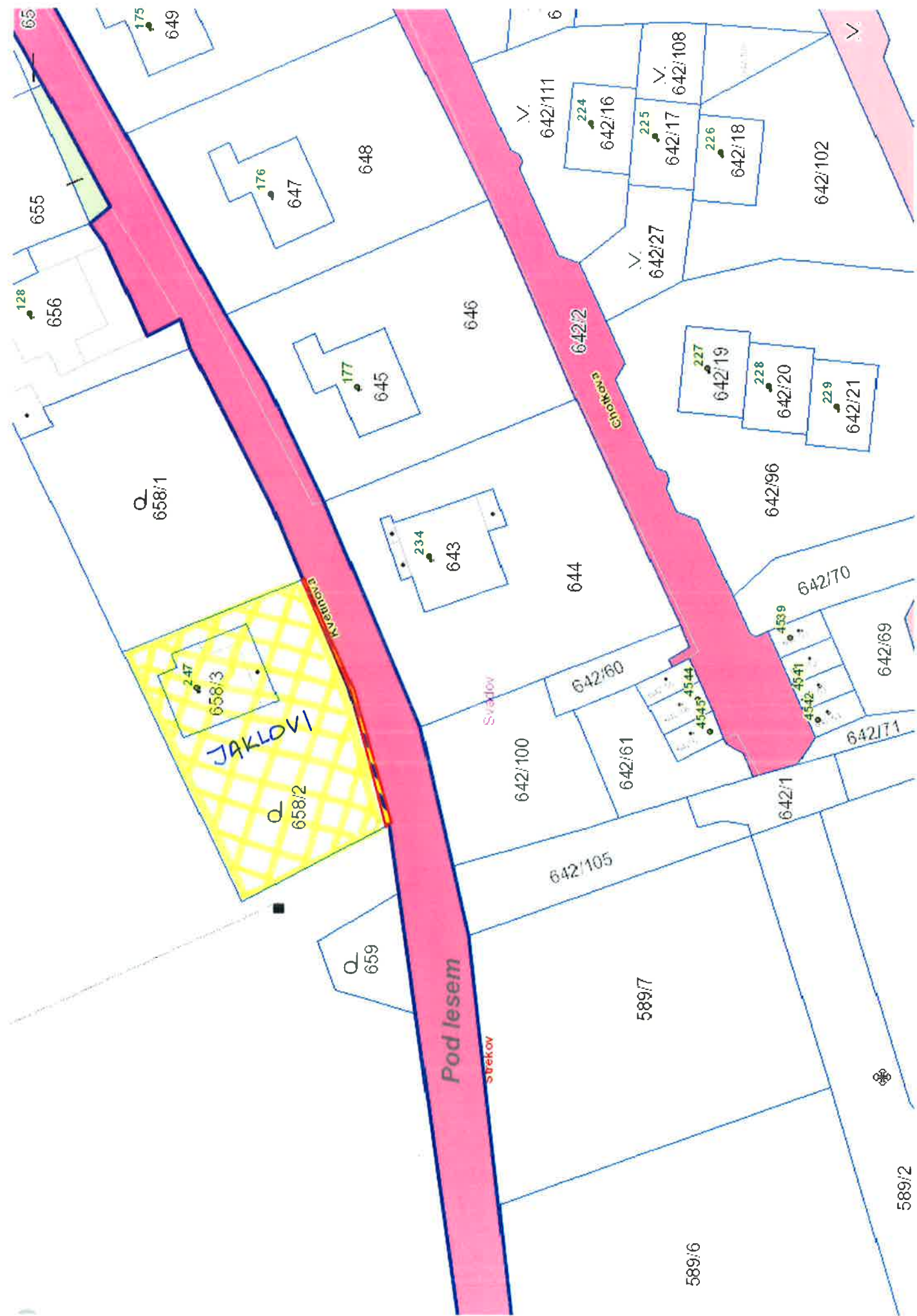
Pro: Statutární město Ústí nad Labem, Velká Hradební 2336/8, Ústí nad Labem-centrum, 40001 Ústí nad Labem RČ/IČO: 00081531

F Vztah bonitovaných půdně ekologických jednotek (BPEJ) k parcelám - Bez zápisu

Nemovitosti jsou v územním obvodu, ve kterém vykonává státní správu katastru nemovitostí ČR: Katastrální úřad pro Ústecký kraj, Katastrální pracoviště Ústí nad Labem, kód: 510.

Vyhotožil: Český úřad zeměměřický a katastrální - SCD

Vyhotoveno: 13.03.2018 11:22:09











**ODBOR INVESTIC  
A ÚZEMNÍHO PLÁNOVÁNÍ  
ODDĚLENÍ ÚZEMNÍHO PLÁNOVÁNÍ**

**Paní  
Ing. Romana Röhrlová  
ODM  
- zde -**

VÁŠ DOPIS ZNAČKY/ZE DNE  
13.03.2018

EVID. Č.

NAŠE ZNAČKA  
27\_2018

VYŘIZUJE/ LINKA  
Bc. Ušáková

V ÚSTÍ NAD LABEM  
10.04.2018

**„Prodej části p. p. č. 577 v k. ú. Svádov“ – sdělení**

Jedná se o prodej části p. p. č. 577 v k. ú. Svádov o výměře cca 14 m<sup>2</sup> z celkové výměry 5107 m<sup>2</sup> za účelem narovnání majetkových vztahů, které vznikly po digitalizaci katastru nemovitostí. Při zaměřování pozemku p. č. 658/2 v k. ú. Svádov bylo zjištěno, že oplocení rodinného domu č. p. 247 zasahuje částečně na pozemek p. č. 577 v k. ú. Svádov ve vlastnictví Statutárního města Ústí nad Labem, a to v délce cca 31 m a šířce cca 0,3 – 0,5 m. Oplocení je původní, nacházelo se zde již před rokem 1972, kdy žadatel nabyl rodinný dům. Žadatelem je spolumajitel sousedních pozemků p. č. 658/2 a 658/3, včetně rodinného domu č. p. 247, vše v k. ú. Svádov.

Dle Územního plánu Ústí nad Labem – kapitola f) se předmětná část p. p. č. 577 v k. ú. Svádov nachází v zastavěném území na stabilizované ploše se způsobem využití „PV plochy veřejných prostranství“.

Upozorňujeme, že se předmětná část p. p. č. 577 v k. ú. Svádov nachází ve IV. zóně chráněné krajinné oblasti České středohoří.

Upozorňujeme, že se předmětná část p. p. č. 577 v k. ú. Svádov nachází na území archeologických nálezů - ÚAN III.


Upozorňujeme, že se část p. p. č. 577 v k. ú. Svádov nachází v ochranném pásmu objektu zařízení elektrické sítě.

**P. p. č. 577 v k. ú. Svádov je součástí stabilizované plochy se způsobem využití „PV plochy veřejných prostranství“.**

**S ohledem na sdělenou skutečnost, že se jedná o narovnání majetkoprávního stavu z roku 1972 a s ohledem, že zde není plněna funkce veřejné prostranství, souhlasíme s prodejem předmětné části pozemku za podmínky kladného stanoviska Odboru dopravy a majetku Magistrátu města Ústí nad Labem.**

S pozdravem

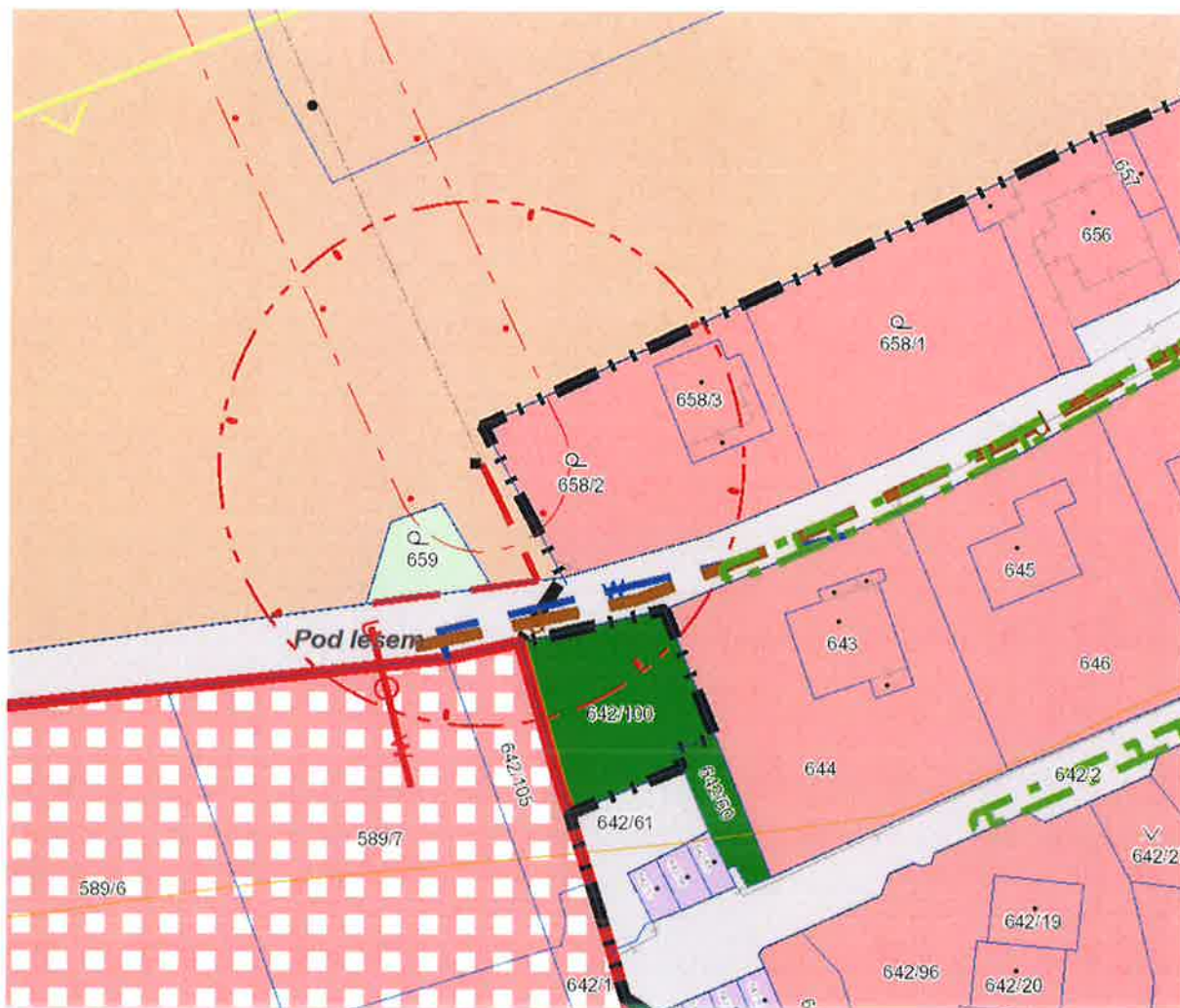
**MAGISTRÁT  
MĚSTA ÚSTÍ NAD LABEM**

  
Ing. Eva Šartnerová  
vedoucí Odboru investic a územního plánování  
Magistrátu města Ústí nad Labem

**Příloha:**

Výřez z Územního plánu Ústí nad Labem - Koordinační výkres

Výřez z Územního plánu Ústí nad Labem - Koordinační výkres



**PLOCHY VEŘEJNÝCH PROSTRANSTVÍ (PVO)**



**OCHRANNÉ PÁSMO VEDENÍ  
VN, ZVN A VVN**



**ODBOR INVESTIC A ÚZEMNÍHO  
PLÁNOVÁNÍ**  
Oddělení přípravy a realizace investic

Magistrát města Ústí nad Labem  
odbor dopravy a majetku  
Ing. Romana Röhrlová  
- z d e -

VÁŠ DOPIS ZNAČKY/ZE DNE

EVID. Č.

NAŠE ZNAČKA  
OPRI/26/2018

VYŘIZUJE/ LINKA  
Ing. Šedá

V ÚSTÍ NAD LABEM  
19. 3. 2018

Stanovisko OIÚP/OPRI k záměru prodeje části pozemku p.č. 577 o výměře cca 14 m<sup>2</sup> v k.ú. Svádov za účelem narovnání majetkoprávních vztahů:

Za oddělení přípravy a realizace investic OIÚP MmÚ k záměru prodeje části výše uvedeného pozemku upozorňujeme, že daný silniční pozemek patří mezi dotčené pozemky připravované stavby „Kanalizace Svádov – II. etapa“. Dle výkresové dokumentace není v předmětné části pozemku (o výměře cca 14 m<sup>2</sup>) navrženo nové podzemní vedení kanalizační stoky I DN 150 (viz příložený výřez z podrobné situace stavby). Na připravovanou stavbu kanalizace je vydáno pravomocné stavební povolení.

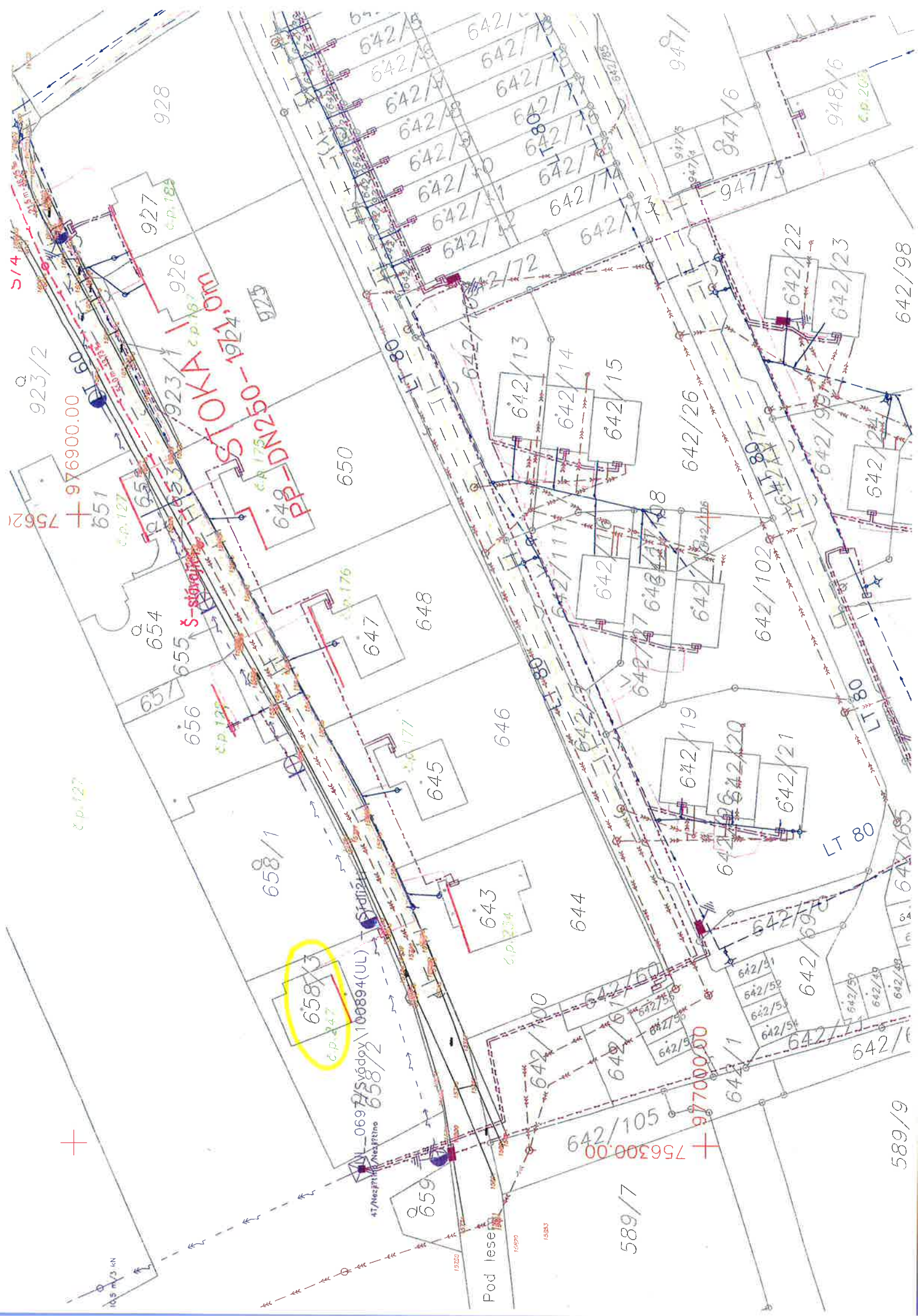
Jinak nemáme dalších připomínek.

S pozdravem

MAGISTRÁT

Ing. Eva Šartnerová  
vedoucí odboru investic a územního plánování  
Magistrátu města Ústí nad Labem

Příloha: dle textu



923/2  
976900.00  
75621  
651  
c.p. 127

STOKA - 1924.00m  
PP=DN250-1924.00m  
c.p. 175  
c.p. 184

655  
s-stožarstvo  
c.p. 129

658/2  
c.p. 247

06975999\100894(UL)  
47.06.2011  
658/2

756300.00  
509/1

977000.00

c.p. 127

658/1

647

648

645

646

644

642/13

642/14

642/15

642/16

642/17

642/18

642/19

642/20

642/21

642/22

642/23

923/2

927

926

926

923

928

929

642/8

642/9

642/10

642/11

642/12

642/13

642/14

642/15

642/16

642/17

642/18

642/19

642/20

642/21

642/22

642/23

5/4

928

927

926

926

923

928

929

642/8

642/9

642/10

642/11

642/12

642/13

642/14

642/15

642/16

642/17

642/18

642/19

642/20

642/21

642/22

642/23

654

655

656

657

658/1

659

643

644

645

646

647

648

649

642/13

642/14

642/15

642/16

642/17

642/18

642/19

642/20

642/21

642/22

642/23

642/24

659

658/2

658/1

657

656

655

654

648

647

646

645

644

643

642/13

642/14

642/15

642/16

642/17

642/18

642/19

642/20

642/21

642/22

642/23

642/24

589/7

589/8

589/9

642/98

642/99

642/100

642/101

642/102

642/103

642/104

642/105

642/106

642/107

642/108

642/109

642/110

642/111

642/112

642/113

642/114

642/115

642/116

642/117

642/118

642/119

947/3

947/4

947/5

947/6

947/7

947/8

947/9

947/10

947/11

947/12

947/13

947/14

947/15

947/16

947/17

947/18

947/19

947/20

947/21

947/22

947/23

947/24

947/25

947/26

947/27

LT 80

LT 80

LT 80

LT 80

LT 80

LT 80

LT 80

LT 80

LT 80

LT 80

LT 80

LT 80

LT 80

LT 80

LT 80

LT 80

LT 80

LT 80

LT 80

LT 80

LT 80

LT 80

LT 80

LT 80

LT 80



# MAGISTRÁT MĚSTA ÚSTÍ NAD LABEM

Odbor strategického rozvoje  
Velká Hradební 8  
401 00 Ústí nad Labem

Ing. Dalibor D A Ř Í L E K  
vedoucí Odboru dopravy a majetku  
Magistrátu města Ústí nad Labem

VÁŠ DOPIS ZNAČKY/ZE DNE  
MMUL/ODM/ÚE/148580/2018/RöheR 13. 3. 2018

EVID. Č.  
44263/2018

NAŠE ZNAČKA

VYŘIZUJE/ LINKA  
Džuganová [REDACTED]

V ÚSTÍ NAD LABEM  
15. 3. 2018

## Stanovisko k záměru prodeje části pozemku v k. ú. Svádov


Na základě Vaší výše identifikované žádosti vydává odbor strategického rozvoje níže uvedené stanovisko k záměru prodeje části pozemku

parcelní číslo: 577  
výměra pozemku: cca 14 m<sup>2</sup>  
katastrální úřad: Svádov  
důvod žádosti: za účelem narovnání majetkoprávních vztahů  
žadatel: p. Václav Jakl, [REDACTED]

Odbor strategického rozvoje s výše uvedeným záměrem:

**SOUHLASÍ**

MĚSTA  
Odbor



**Mgr. Jiří Starý**  
zastupující vedoucí odboru



# MAGISTRÁT MĚSTA ÚSTÍ NAD LABEM

Velká Hradební 8

PSČ 401 00, schránka 100

[www.usti-nad-labem.cz](http://www.usti-nad-labem.cz)

## ODBOR DOPRAVY A MAJETKU

Váš dopis ze dne  
13.3.2018

Evidenční číslo  
51554/2018

Číslo jednací  
MMUL/ODM/SEM/154698/2018/MaI

Vyřizuje  
J.Málek

Datum  
20.3.2018


MmÚ  
Odbor dopravy a majetku  
Ing. Romana Röhrlová

**Věc: Stanovisko k záměru prodeje části pozemku v k.ú. Svádov:**

Odbor dopravy a majetku jako vlastník dopravní infrastruktury **souhlasí s:**

- prodejem části pozemku p.č. 577 o výměře cca 14 m<sup>2</sup> z celkové výměry 5 107 m<sup>2</sup> v k.ú. Svádov za účelem narovnání majetkoprávních vztahů, které vznikly po digitalizaci katastru nemovitostí.

S pozdravem



**Ing. Dalibor Dařilek**  
vedoucí odboru dopravy a majetku



# MAGISTRÁT MĚSTA ÚSTÍ NAD LABEM

Velká Hradební 8

PSČ 401 00, schránka 100

## ODBOR DOPRAVY A MAJETKU

Váš dopis ze dne	Evidenční číslo	Číslo jednací	Vyřizuje	Datum
RR	52402/18	MMUL/ODM/SEM/155380/2018/SveR	Ing. Renáta Svědínková	21.3.2018

**Magistrát města Ústí nad Labem**  
**Odbor dopravy a majetku, oddělení evidence majetku**  
**Velká Hradební 8**  
**400 01 Ústí nad Labem**

**Věc: Stanovisko k záměru prodeje části pozemku p. č. 577 v k. ú. Svádov**

Na základě Vaší žádosti týkající se záměru prodeje části pozemku **p. č. 577** o výměře cca 14 m<sup>2</sup> **v k. ú. Svádov** Vám sdělujeme, že na vyznačené části pozemku **p. č. 577 v k. ú. Svádov** se nachází zařízení veřejného osvětlení ve správě firmy ELTODO OSVĚTLENÍ, s. r. o. Přílohou Vám zasíláme vyjádření č. **080MK/3/2018** ze dne 20.3.2018 firmy ELTODO OSVĚTLENÍ, s. r. o. s orientačním zákresem VO.

**Souhlasíme** s pronájmem části pozemku **p. č. 577 v k. ú. Svádov**, pokud budou **dodrženy podmínky** uvedené **ve vyjádření č. 080MK/3/2018** ze dne 20.3.2018 firmy ELTODO OSVĚTLENÍ, s. r. o.

S pozdravem

MAGISTRÁT  
MĚSTA ÚSTÍ NAD LABEM



**Roman Vlček**  
vedoucí oddělení údržby majetku



Statutární město Ústí nad Labem  
Ing. Renata Svědínková  
odbor dopravy a majetku  
Velká Hradební 8  
400 01 Ústí nad Labem

VÁŠ DOPIS ZNAČKY /  
z.č.

ZE DNE  
z 13. 3. 2018

NAŠE ZNAČKA  
080MK/3/2018

VYŘIZUJE LINKA  
Koula Miloslav

MÍSTO ODESLÁNÍ / DNE  
Ústí nad Labem 20. 3. 2018

Věc: žádost o stanovisko.

Ve věci: Žádost o stanovisko k prodeji části pozemku p. č. 577 k. ú. Svádov.

Na vyznačené části pozemku p. č. 577 k. ú. Svádov se nachází zařízení veřejného osvětlení ve správě ELTODO OSVĚTLENÍ, s. r. o. viz **Informativní** zakres VO.

S prodejem vyznačené části pozemku p. č. 577 k. ú. Svádov souhlasíme za těchto podmínek:

- 1) Před dalším řízením, ohledně prodeje vyznačené části pozemku p. č. 577 k. ú. Svádov je nutné provést geodetické zaměření parcely k upřesnění hranice pozemku a zároveň vytyčení zařízení veřejného osvětlení, které provedeme na základě telefonické dohody.
- 2) Před určením přesné polohy pozemku a zařízení VO s prodejem nesouhlasíme.
- 3) Pokud bude pozemek přesto prodán, je nutné zřídit věcné břemeno na zařízení VO.

Případné informace na tel: [redacted] p. Hoffmann, p. Koula.

S pozdravem

**Koula Miloslav**

Technik

**ELTODO OSVĚTLENÍ, s.r.o.**

Neštěmická 779/4

400 07 Ústí nad Labem

Česká republika

**ELTODO OSVĚTLENÍ, s.r.o.**

**Středisko Ústí nad Labem**

Neštěmická 779/4, 400 07 Ústí nad Labem

IČ: 25751018, DIČ: **CZ25751018**

**Příloha: 1 x informativní zakres** zařízení VO

**ELTODO OSVĚTLENÍ, s.r.o.**

Novodvorská 1010/14, 142 01 Praha 4

Zapsáno v obchodním rejstříku vedeném Městským soudem v Praze, oddíl C, vložka 66926, den zápisu 31. 3. 1999

IČ: 25 75 10 18, DIČ: CZ 25 75 10 18

Bankovní spojení: [redacted]



658/1

247  
658/3

UM07794

658/2

234  
643

**ELTODO OSVĚTLENÍ, s.r.o.**  
Středisko Ústí nad Labem  
Nadlátnčka 779/4, 400 07 Ústí nad Labem  
IČ: 25751018, DIČ: CZ28781018

„Informativní zákres VO“

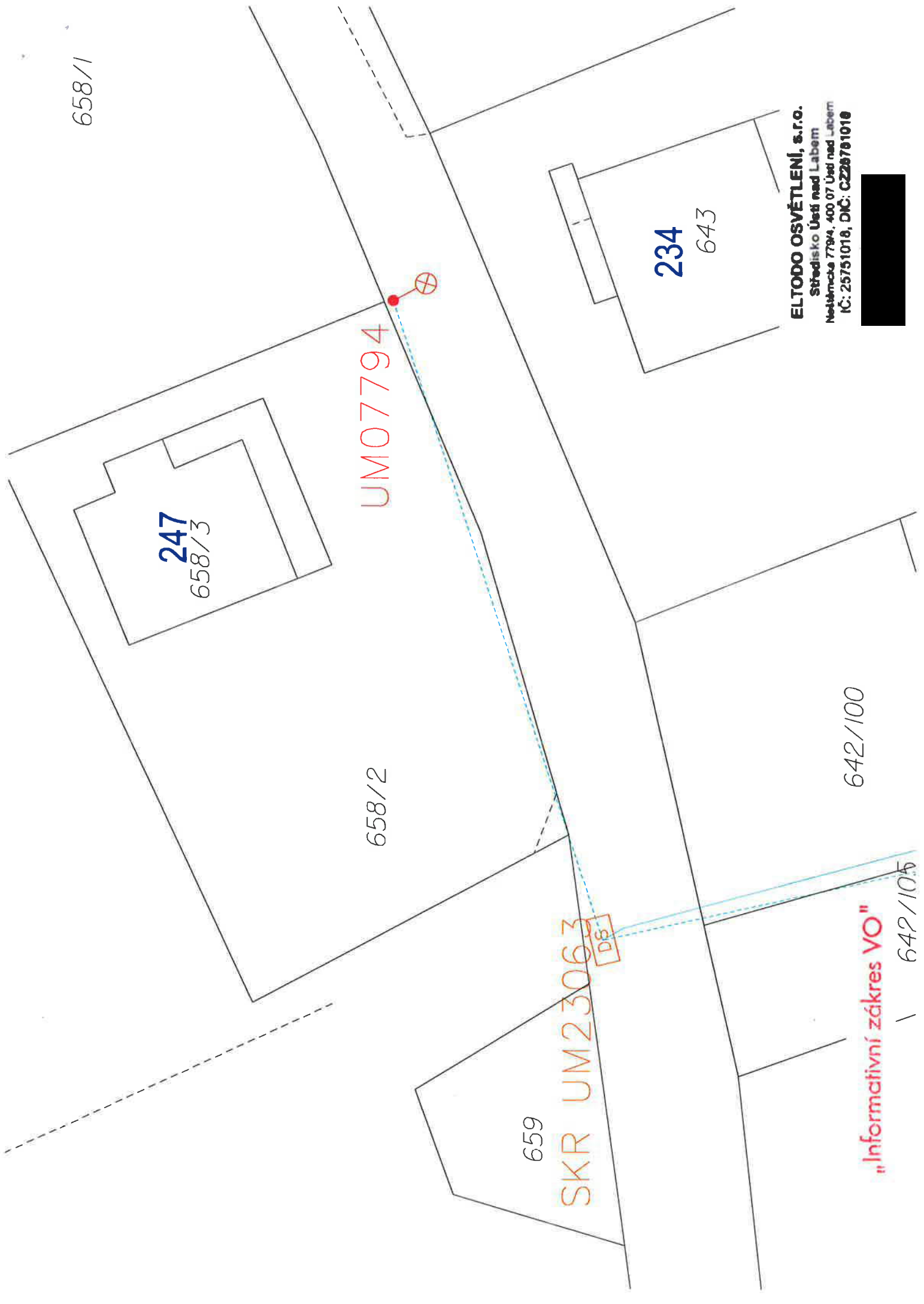
659

SKR UM23063

DB

642/100

642/105





**STATUTÁRNÍ MĚSTO ÚSTÍ NAD LABEM**  
Magistrát - Odbor městských organizací a školství

**Vaše značka**  
44263/2018/RR

**Evidenční č.**  
60174/2018

**Vyřizuje/linka**  
Poleník/ [redacted]

**Datum**  
5. dubna 2018

Věc: Stanovisko k prodeji části pozemku

Na základě Vaší žádosti ze dne 13.3.2018, týkající se záměru prodeje části pozemku p.č. 577 v k.ú. Svádov Vám sdělujeme, že k prodeji části výše uvedeného pozemku nemáme námitek.

S pozdravem

MAGISTRÁT  
MĚSTA ÚSTÍ NAD LABEM

[redacted]  
PhDr. Jana Müllerová, PhD.  
vedoucí odboru MOŠ

Magistrát města Ústí nad Labem  
Odbor dopravy a majetku  
--- z d e ---

# V ý p í s z u s n e s e n í

5. zasedání Majetkové komise  
konané dne 14. května 2018

---

**58/2018**

**Záměr prodeje části pozemku p. č. 577 v k. ú. Svádov**


**Majetková komise po projednání**

**A) doporučuje**

- 1) schválit záměr prodeje části pozemku p. č. 577 o výměře cca 14 m<sup>2</sup> pro vlastníky pozemku p. č. 658/2, vše v k. ú. Svádov, za těchto podmínek:
  - a) kupní cena ve výši min. 300,- Kč/m<sup>2</sup>
  - b) nabyvatel uhradí náklady spojené s převodem
  - c) bezdlužnost žadatele vůči statutárnímu městu Ústí nad Labem
  - d) před prodejem bude provedeno zaměření veřejného osvětlení, na jehož základě bude případně zřízeno bezúplatné věcné břemeno služebnosti inženýrské sítě ve prospěch statutárního města Ústí nad Labem.

**Michal Fišer**  
**tajemník MK**

MAGI  
MĚSTA ÚSTÍ  
Odbor dopr



## V ý p i s z u s n e s e n í

13. jednání Rady města Ústí nad Labem,  
konané dne 27. 6. 2018

---

**392/18**

### Prodej části pozemku p. č. 577 v k. ú. Svádov

Rada města po projednání

**A) souhlasí**

1. s převodem části pozemku p. č. 577 o výměře cca 14 m<sup>2</sup> v k. ú. Svádov formou prodeje Ing. Janu Jaklovi, bytem [REDAKCE] za těchto podmínek:
  - a) kupní cena ve výši 300,- Kč/m<sup>2</sup>
  - b) kupní cena bude uhrazena před podpisem kupní smlouvy
  - c) nabyvatel uhradí náklady spojené s převodem
  - d) před prodejem bude provedeno zaměření veřejného osvětlení, na jehož základě bude případně zřízeno bezúplatné věcné břemeno služebnosti inženýrské sítě ve prospěch statutárního města Ústí nad Labem

**B) ukládá**

1. Pavlu Dufkovi, náměstkovi primátorky
  - a) předložit návrh dle bodu A) tohoto usnesení Zastupitelstvu města Ústí nad Labem

T: 2018

[REDAKCE]  
[REDAKCE]  
Martina Michajlaková  
Kancelář tajemníka MmÚ